






BS: BA 1 Vollsperrung Konken gültig ab 06.07.2026

Am 24. und 31.12. Verkehr wie an Samstagen, am Rosenmontag und Fastnachtsdienstag Verkehr wie in den Ferien

Fahrnummer	Montag - Freitag																			
	101	103	205	307	207	109	111	113	115	915	117	119	121	123	125	127	129	131	133	135
Kusel, Bahnhof	4.17	5.38	6.15	6.38		7.38	8.40	9.40	10.40	10.40	11.40	12.40	13.40	14.40	15.40	16.40	17.40	18.40	19.56	20.43
- Dr. Kafka	4.19	5.40	6.17	6.40		7.40	8.42	9.42	10.42	10.42	11.42	12.42	13.42	14.42	15.42	16.42	17.42	18.42	19.58	20.45
- Altenheim	4.20	5.41	6.18	6.41		7.41	8.43	9.43	10.43	10.43	11.43	12.43	13.43	14.43	15.43	16.43	17.43	18.43	19.59	20.46
- Gymnasium	4.21	5.42	6.19	6.42		7.42	8.44	9.44	10.44	10.44	11.44	12.44	13.44	14.44	15.44	16.44	17.44	18.44	20.00	20.47
Diedelkopf, Bad West	4.23	5.44	6.20	6.44		7.44	8.46	9.46	10.46	10.46	11.46	12.46	13.46	14.46	15.46	16.46	17.46	18.46	20.02	20.49
Ruthweiler, Krankenh. Vorplatz	4.24	5.45	6.22	6.45		7.45	8.47	9.47	10.47	10.47	11.47	12.47	13.47	14.47	15.47	16.47	17.47	18.47	20.03	20.50
Bledesbach, Ortsmitte	4.27	5.48	6.25	6.48		7.48	8.50	9.50	10.50	10.50	11.50	12.50	13.50	14.50	15.50	16.50	17.50	18.50	20.06	20.53
- Ortsanfang	4.28	5.49	6.26	6.49		7.49	8.51	9.51	10.51	10.51	11.51	12.51	13.51	14.51	15.51	16.51	17.51	18.51	20.07	20.54
Konken, Gewerbegebiet		5.51	6.28	6.51		7.51														
- Daub	4.30	5.53	6.30	6.53		7.53	8.53	9.53	10.53	10.53	11.54	12.53	13.53	14.53	15.53	16.53	17.53	18.53	20.09	20.56
- Ortsmitte	4.31	5.54	6.31	6.54		7.54	8.54	9.54	10.54	10.54	11.55	12.54	13.54	14.54	15.54	16.54	17.54	18.54	20.10	20.57
Langenbach, Brunnen	4.35	5.58	6.36	6.58		7.58	8.58	9.58	10.58	10.58	11.59	12.58	13.58	14.58	15.58	16.58	17.58	18.58	20.14	21.01
- Dorfgemeinschaftshaus	4.36	5.59	6.37	6.59		7.59	8.59	9.59	10.59	10.59	12.00	12.59	13.59	14.59	15.59	16.59	17.59	18.59	20.15	21.02
- Abzw. Brückenstraße	4.37	6.00	6.38	7.00		8.00	9.00	10.00	11.00	11.00	12.01	13.00	14.00	15.00	16.00	17.00	18.00	19.00	20.16	21.03
Herschw.-Pett., Abzw. Wahnw.	4.39	6.02	6.40	7.02		8.02	9.02	10.02	11.02	11.02	12.03	13.02	14.02	15.02	16.02	17.02	18.02	19.02	20.18	21.05
- Dorfplatz	4.40	6.03	6.41	7.03		8.03	9.03	10.03	11.03	11.03	12.04	13.03	14.03	15.03	16.03	17.03	18.03	19.03	20.19	21.06
- Abzw. Krottelbach	4.41	6.04	6.42	7.04		8.04	9.04	10.04	11.04	11.04	12.05	13.04	14.04	15.04	16.04	17.04	18.04	19.04	20.20	21.07
Krottelbach, Ortsmitte	4.43	6.06	6.44			8.06		10.06			12.07		14.06		16.06		18.06		20.22	
Herschw.-P., Abzw. Krottelb.	4.44	6.07	6.46			8.07		10.07			12.08		14.07		16.07		18.07		20.23	
Ohmbach, Ortsmitte	4.48	6.11	6.50	7.08		8.11	9.08	10.11	11.08	11.08	12.12	13.08	14.11	15.08	16.11	17.08	18.11	19.08	20.27	21.11
- Abzw. Bergstraße	4.49	6.12	6.51	7.09		8.12	9.09	10.12	11.09	11.09	12.13	13.09	14.12	15.09	16.12	17.09	18.12	19.09	20.28	21.12
Brücken, Ortsmitte	4.51	6.14	6.53	7.11		8.14	9.11	10.14	11.11	11.11	12.15	13.11	14.14	15.11	16.14	17.11	18.14	19.11	20.30	21.14
- Kübelberger Straße	4.52	6.15	6.54	7.12		8.15	9.12	10.15	11.12	11.12	12.16	13.12	14.15	15.12	16.15	17.12	18.15	19.12	20.31	21.15
Schönenberg, ZOB	4.57	6.20	6.59	7.17		8.20	9.17	10.20	11.17	11.17	12.21	13.17	14.20	15.17	16.20	17.17	18.20	19.17	20.36	21.20
- Schulzentrum											11.20	12.27								
Kübelberg, Dorfplatz	5.00	6.23	7.02	7.20		8.23	9.20	10.23	11.20	11.22	12.29	13.20	14.23	15.20	16.23	17.20	18.23	19.20	20.39	21.23
- Oberdorf	5.01	6.24	7.03	7.21		8.24	9.21	10.24	11.21	11.23	12.30	13.21	14.24	15.21	16.24	17.21	18.24	19.21	20.40	21.24
Waldmohr, Abzw. Im Schachen	5.05	6.28	7.07	7.25		8.28	9.25	10.28	11.25	11.27	12.34	13.25	14.28	15.25	16.28	17.25	18.28	19.25	20.44	21.28
- Mitte	5.06	6.29	7.08	7.26	7.47	8.29	9.26	10.29	11.26	11.28	12.35	13.26	14.29	15.26	16.29	17.26	18.29	19.26	20.45	21.29
- Bürgerhaus	5.07	6.30	7.09	7.27	7.48	8.30	9.27	10.30	11.27	11.29	12.36	13.27	14.30	15.27	16.30	17.27	18.30	19.27	20.46	21.30
- Altes Zollhaus	5.08	6.31	7.10	7.28	7.49	8.31	9.28	10.31	11.28	11.30	12.37	13.28	14.31	15.28	16.31	17.28	18.31	19.28	20.47	21.31
Jägersburg, Ortsmitte	5.10	6.33	7.13	7.30	7.51	8.33	9.30	10.33	11.30	11.32	12.39	13.30	14.33	15.30	16.33	17.30	18.33	19.30	20.49	21.33
- Am Eichwald	5.11	6.34	7.14	7.31	7.52	8.34	9.31	10.34	11.31	11.33	12.40	13.31	14.34	15.31	16.34	17.31	18.34	19.31	20.50	21.34
Erbach, Turnhalle	5.14	6.37	7.17	7.34	7.55	8.37	9.34	10.37	11.34	11.36	12.42	13.34	14.37	15.34	16.37	17.34	18.37	19.34	20.53	21.37
- Fabrikstraße	5.15	6.38	7.19	7.35	7.56	8.38	9.35	10.38	11.35	11.37	12.43	13.35	14.38	15.35	16.38	17.35	18.38	19.35	20.54	21.38
- Abzw. Berliner Str.	5.16	6.39	7.20	7.36	7.57	8.39	9.36	10.39	11.36	11.38	12.44	13.36	14.39	15.36	16.39	17.36	18.39	19.36	20.55	21.39
- Buschstraße	5.17	6.40	7.21	7.37	7.58	8.40	9.37	10.40	11.37	11.39	12.45	13.37	14.40	15.37	16.40	17.37	18.40	19.37	20.56	21.40
- Langenackerstraße	5.18	6.41	7.22	7.38	7.59	8.41	9.38	10.41	11.38	11.40	12.46	13.38	14.41	15.38	16.41	17.38	18.41	19.38	20.57	21.41
- Karolinenstraße	5.19	6.42	7.23	7.39	8.00	8.42	9.39	10.42	11.39	11.41	12.46	13.39	14.42	15.39	16.42	17.39	18.42	19.39	20.58	21.42
- Maxstraße	5.20	6.43	7.24	7.40	8.01	8.43	9.40	10.43	11.40	11.42	12.47	13.40	14.43	15.40	16.43	17.40	18.43	19.40	20.59	21.43
Homburg, Hbf (ZOB)	5.22	6.45	7.27	7.42	8.03	8.45	9.42	10.45	11.42	11.44	12.49	13.42	14.45	15.42	16.45	17.42	18.45	19.42	21.01	21.45
- Rondell	5.24	6.47	7.29		8.05															
- Scheffelplatz	5.25	6.48	7.30		8.06															
- Talstraße	5.27	6.50	7.32		8.08															
- Krempel	5.30																			
- Gerlach	5.31																			
- Industrie-West	5.32																			

ZEICHENERKLÄRUNG:  = fährt nur am Freitag bei Zeugnisausgabe und am letzten Schultag vor den Sommerferien
 = nur an Schultagen
 = nicht am letzten Schultag vor den Sommerferien und am letzten Freitag im Januar
 = nur an schulfreien Tagen
 = Niederflurfahrzeug mit Rampe

BS: BA 1 Vollsperrung Konken gültig ab 06.07.2026

Am 24. und 31.12. Verkehr wie an Samstagen, am Rosenmontag und Fastnachtsdienstag Verkehr wie in den Ferien

Fahrnummer	Montag - Freitag					Samstag														
	137	501	503	505	507	509	511	513	515	517	519	521	523	525	527	529	531	533		
Kusel, Bahnhof	22.16	5.40	6.40	7.40	8.40	9.40	10.40	11.40	12.40	13.40	14.40	15.40	16.40	17.40	18.40	19.40	20.40	22.16		
- Dr. Kafka	22.18	5.42	6.42	7.42	8.42	9.42	10.42	11.42	12.42	13.42	14.42	15.42	16.42	17.42	18.42	19.42	20.42	22.18		
- Altenheim	22.19	5.43	6.43	7.43	8.43	9.43	10.43	11.43	12.43	13.43	14.43	15.43	16.43	17.43	18.43	19.43	20.43	22.19		
- Gymnasium	22.20	5.44	6.44	7.44	8.44	9.44	10.44	11.44	12.44	13.44	14.44	15.44	16.44	17.44	18.44	19.44	20.44	22.20		
Diedelkopf, Bad West	22.22	5.45	6.45	7.45	8.45	9.45	10.45	11.45	12.45	13.45	14.45	15.45	16.45	17.45	18.45	19.45	20.45	22.22		
Ruthweiler, Krankenhaus. Vorplatz	22.23	5.46	6.46	7.46	8.46	9.46	10.46	11.46	12.46	13.46	14.46	15.46	16.46	17.46	18.46	19.46	20.46	22.23		
Bledesbach, Ortsmitte	22.26	5.49	6.49	7.49	8.49	9.49	10.49	11.49	12.49	13.49	14.49	15.49	16.49	17.49	18.49	19.49	20.49	22.26		
- Ortsanfang	22.27	5.50	6.50	7.50	8.50	9.50	10.50	11.50	12.50	13.50	14.50	15.50	16.50	17.50	18.50	19.50	20.50	22.26		
Konken, Daub	22.29	5.53	6.53	7.53	8.53	9.53	10.53	11.53	12.53	13.53	14.53	15.53	16.53	17.53	18.53	19.53	20.53	22.29		
- Ortsmitte	22.30	5.54	6.54	7.54	8.54	9.54	10.54	11.54	12.54	13.54	14.54	15.54	16.54	17.54	18.54	19.54	20.54	22.30		
Langenbach, Brunnen	22.34	5.58	6.58	7.58	8.58	9.58	10.58	11.58	12.58	13.58	14.58	15.58	16.58	17.58	18.58	19.58	20.58	22.34		
- Dorfgemeinschaftshaus	22.35	5.59	6.59	7.59	8.59	9.59	10.59	11.59	12.59	13.59	14.59	15.59	16.59	17.59	18.59	19.59	20.59	22.35		
- Abzw. Brückenstraße	22.36	6.00	7.00	8.00	9.00	10.00	11.00	12.00	13.00	14.00	15.00	16.00	17.00	18.00	19.00	20.00	21.00	22.36		
Herschw.-Pett., Abzw. Wahnw.	22.38	6.02	7.02	8.02	9.02	10.02	11.02	12.02	13.02	14.02	15.02	16.02	17.02	18.02	19.02	20.02	21.02	22.38		
- Dorfplatz	22.39	6.03	7.03	8.03	9.03	10.03	11.03	12.03	13.03	14.03	15.03	16.03	17.03	18.03	19.03	20.03	21.03	22.39		
- Abzw. Krottelbach	22.40	6.04	7.04	8.04	9.04	10.04	11.04	12.04	13.04	14.04	15.04	16.04	17.04	18.04	19.04	20.04	21.04	22.40		
Ohmbach, Ortsmitte	22.44	6.08	7.08	8.08	9.08	10.08	11.08	12.08	13.08	14.08	15.08	16.08	17.08	18.08	19.08	20.08	21.08	22.44		
- Abzw. Bergstraße	22.45	6.09	7.09	8.09	9.09	10.09	11.09	12.09	13.09	14.09	15.09	16.09	17.09	18.09	19.09	20.09	21.09	22.45		
Brücken, Ortsmitte	22.47	6.11	7.11	8.11	9.11	10.11	11.11	12.11	13.11	14.11	15.11	16.11	17.11	18.11	19.11	20.11	21.11	22.47		
- Kübelberger Straße	22.48	6.12	7.12	8.12	9.12	10.12	11.12	12.12	13.12	14.12	15.12	16.12	17.12	18.12	19.12	20.12	21.12	22.48		
Schönenberg, ZOB	22.53	6.17	7.17	8.17	9.17	10.17	11.17	12.17	13.17	14.17	15.17	16.17	17.17	18.17	19.17	20.17	21.17	22.53		
Kübelberg, Dorfplatz	22.56	6.20	7.20	8.20	9.20	10.20	11.20	12.20	13.20	14.20	15.20	16.20	17.20	18.20	19.20	20.20	21.20	22.56		
- Oberdorf	22.57	6.21	7.21	8.21	9.21	10.21	11.21	12.21	13.21	14.21	15.21	16.21	17.21	18.21	19.21	20.21	21.21	22.57		
Waldmohr, Abzw. Im Schachen	23.01	6.25	7.25	8.25	9.25	10.25	11.25	12.25	13.25	14.25	15.25	16.25	17.25	18.25	19.25	20.25	21.25	23.01		
- Mitte	23.02	6.26	7.26	8.26	9.26	10.26	11.26	12.26	13.26	14.26	15.26	16.26	17.26	18.26	19.26	20.26	21.26	23.02		
- Bürgerhaus	23.03	6.27	7.27	8.27	9.27	10.27	11.27	12.27	13.27	14.27	15.27	16.27	17.27	18.27	19.27	20.27	21.27	23.03		
- Altes Zollhaus	23.04	6.28	7.28	8.28	9.28	10.28	11.28	12.28	13.28	14.28	15.28	16.28	17.28	18.28	19.28	20.28	21.28	23.04		
Jägersburg, Ortsmitte	23.06	6.30	7.30	8.30	9.30	10.30	11.30	12.30	13.30	14.30	15.30	16.30	17.30	18.30	19.30	20.30	21.30	23.06		
- Am Eichwald	23.07	6.31	7.31	8.31	9.31	10.31	11.31	12.31	13.31	14.31	15.31	16.31	17.31	18.31	19.31	20.31	21.31	23.07		
Erbach, Turnhalle	23.10	6.33	7.33	8.33	9.33	10.33	11.33	12.33	13.33	14.33	15.33	16.33	17.33	18.33	19.33	20.33	21.33	23.10		
- Fabrikstraße	23.11	6.34	7.34	8.34	9.34	10.34	11.34	12.34	13.34	14.34	15.34	16.34	17.34	18.34	19.34	20.34	21.34	23.11		
- Abzw. Berliner Str.	23.12	6.35	7.35	8.35	9.35	10.35	11.35	12.35	13.35	14.35	15.35	16.35	17.35	18.35	19.35	20.35	21.35	23.11		
- Buschstraße	23.13	6.36	7.36	8.36	9.36	10.36	11.36	12.36	13.36	14.36	15.36	16.36	17.36	18.36	19.36	20.36	21.36	23.13		
- Langenackerstraße	23.14	6.37	7.37	8.37	9.37	10.37	11.37	12.37	13.37	14.37	15.37	16.37	17.37	18.37	19.37	20.37	21.37	23.14		
- Karolinenstraße	23.15	6.37	7.37	8.37	9.37	10.37	11.37	12.37	13.37	14.37	15.37	16.37	17.37	18.37	19.37	20.37	21.37	23.13		
- Maxstraße	23.16	6.38	7.38	8.38	9.38	10.38	11.38	12.38	13.38	14.38	15.38	16.38	17.38	18.38	19.38	20.38	21.38	23.14		
Homburg, Hbf (ZOB)	23.18	6.40	7.40	8.40	9.40	10.40	11.40	12.40	13.40	14.40	15.40	16.40	17.40	18.40	19.40	20.40	21.40	23.16		

Fahrnummer	Sonn- und Feiertag																		
	701	703	705	707	709	711	713	715	717	719	721	723	725	727					
Kusel, Bahnhof	7.40	8.40	9.40	10.40	11.40	12.40	13.40	14.40	15.40	16.40	17.40	18.40	19.40	20.40					
- Dr. Kafka	7.42	8.42	9.42	10.42	11.42	12.42	13.42	14.42	15.42	16.42	17.42	18.42	19.42	20.42					
- Altenheim	7.43	8.43	9.43	10.43	11.43	12.43	13.43	14.43	15.43	16.43	17.43	18.43	19.43	20.43					
- Gymnasium	7.44	8.44	9.44	10.44	11.44	12.44	13.44	14.44	15.44	16.44	17.44	18.44	19.44	20.44					
Diedelkopf, Bad West	7.45	8.45	9.45	10.45	11.45	12.45	13.45	14.45	15.45	16.45	17.45	18.45	19.45	20.45					
Ruthweiler, Krankenhaus. Vorplatz	7.46	8.46	9.46	10.46	11.46	12.46	13.46	14.46	15.46	16.46	17.46	18.46	19.46	20.46					
Bledesbach, Ortsmitte	7.49	8.49	9.49	10.49	11.49	12.49	13.49	14.49	15.49	16.49	17.49	18.49	19.49	20.49					
- Ortsanfang	7.50	8.50	9.50	10.50	11.50	12.50	13.50	14.50	15.50	16.50	17.50	18.50	19.50	20.50					
Konken, Daub	7.53	8.53	9.53	10.53	11.53	12.53	13.53	14.53	15.53	16.53	17.53	18.53	19.53	20.53					
- Ortsmitte	7.54	8.54	9.54	10.54	11.54	12.54	13.54	14.54	15.54	16.54	17.54	18.54	19.54	20.54					
Langenbach, Brunnen	7.58	8.58	9.58	10.58	11.58	12.58	13.58	14.58	15.58	16.58	17.58	18.58	19.58	20.58					
- Dorfgemeinschaftshaus	7.59	8.59	9.59	10.59	11.59	12.59	13.59	14.59	15.59	16.59	17.59	18.59	19.59	20.59					
- Abzw. Brückenstraße	8.00	9.00	10.00	11.00	12.00	13.00	14.00	15.00	16.00	17.00	18.00	19.00	20.00	21.00					
Herschw.-Pett., Abzw. Wahnw.	8.02	9.02	10.02	11.02	12.02	13.02	14.02	15.02	16.02	17.02	18.02	19.02	20.02	21.02					
- Dorfplatz	8.03	9.03	10.03	11.03	12.03	13.03	14.03	15.03	16.03	17.03	18.03	19.03	20.03	21.03					
- Abzw. Krottelbach	8.04	9.04	10.04	11.04	12.04	13.04	14.04	15.04	16.04	17.04	18.04	19.04	20.04	21.04					
Ohmbach, Ortsmitte	8.08	9.08	10.08	11.08	12.08	13.08	14.08	15.08	16.08	17.08	18.08	19.08	20.08	21.08					
- Abzw. Bergstraße	8.09	9.09	10.09	11.09	12.09	13.09	14.09	15.09	16.09	17.09	18.09	19.09	20.09	21.09					
Brücken, Ortsmitte	8.11	9.11	10.11	11.11	12.11	13.11	14.11	15.11	16.11	17.11	18								

BS: BA 1 Vollsperrung Konken gültig ab 06.07.2026

Am 24. und 31.12. Verkehr wie an Samstagen, am Rosenmontag und Fastnachtsdienstag Verkehr wie in den Ferien

Fahrnummer	Montag - Freitag																			
	102	104	206	308	208	110	112	114	116	118	120	122	124	126	128	130	132	134	136	138
Beschränkungen	☺	☺	☺	☺	☺	☺	☺	☺	☺	☺	☺	☺	☺	☺	☺	☺	☺	☺	☺	☺
Homburg, Hbf (ZOB)	5.05	6.05	6.35	7.05		8.05	9.05	10.05	11.05	12.05	13.10	14.05	15.05	16.05	17.14	18.14	19.14	20.14	21.14	22.30
Erbach, Maxstraße	5.08	6.08	6.38	7.08		8.08	9.08	10.08	11.08	12.08	13.13	14.08	15.08	16.08	17.17	18.17	19.17	20.17	21.17	22.33
- Karolinenstraße	5.09	6.09	6.39	7.09		8.09	9.09	10.09	11.09	12.09	13.14	14.09	15.09	16.09	17.18	18.18	19.18	20.18	21.18	22.34
- Langenackerstraße	5.09	6.09	6.39	7.09		8.09	9.09	10.09	11.09	12.09	13.14	14.09	15.09	16.09	17.18	18.18	19.18	20.18	21.18	22.34
- Buschstraße	5.10	6.10	6.40	7.10		8.10	9.10	10.10	11.10	12.10	13.15	14.10	15.10	16.10	17.19	18.19	19.19	20.19	21.19	22.35
- Abzw Berliner Str.	5.11	6.11	6.41	7.11		8.11	9.11	10.11	11.11	12.11	13.16	14.11	15.11	16.11	17.20	18.20	19.20	20.20	21.20	22.36
- Fabrikstraße	5.12	6.12	6.42	7.12		8.12	9.12	10.12	11.12	12.12	13.17	14.12	15.12	16.12	17.21	18.21	19.21	20.21	21.21	22.37
- Turnhalle	5.13	6.13	6.43	7.13		8.13	9.13	10.13	11.13	12.13	13.18	14.13	15.13	16.13	17.22	18.22	19.22	20.22	21.22	22.38
Jägersburg, Am Eichwald	5.16	6.16	6.46	7.16		8.16	9.16	10.16	11.16	12.16	13.21	14.16	15.16	16.16	17.25	18.25	19.25	20.25	21.25	22.41
- Ortsmitte	5.17	6.17	6.47	7.17		8.17	9.17	10.17	11.17	12.17	13.22	14.17	15.17	16.17	17.26	18.26	19.26	20.26	21.26	22.42
Waldmohr, Altes Zollhaus	5.19	6.19	6.49	7.19		8.19	9.19	10.19	11.19	12.19	13.24	14.19	15.19	16.19	17.28	18.28	19.28	20.28	21.28	22.44
- Bürgerhaus	5.20	6.20	6.50	7.20		8.20	9.20	10.20	11.20	12.20	13.25	14.20	15.20	16.20	17.29	18.29	19.29	20.29	21.29	22.45
- Mitte	5.21	6.21	6.51	7.21	7.41	8.21	9.21	10.21	11.21	12.21	13.26	14.21	15.21	16.21	17.30	18.30	19.30	20.30	21.30	22.46
- Abzw. Im Schachen	5.22	6.22	6.52	7.22	7.42	8.22	9.22	10.22	11.22	12.22	13.27	14.22	15.22	16.22	17.31	18.31	19.31	20.31	21.31	22.47
Kübelberg, Oberdorf	5.26	6.26	6.56	7.26	7.46	8.26	9.26	10.26	11.26	12.26	13.31	14.26	15.26	16.26	17.35	18.35	19.35	20.35	21.35	22.51
- Dorfplatz	5.27	6.27	6.57	7.27	7.47	8.27	9.27	10.27	11.27	12.27	13.32	14.27	15.27	16.27	17.36	18.36	19.36	20.36	21.36	22.52
Schönenberg, ZOB	5.30	6.30	7.00	7.30	7.50	8.30	9.30	10.30	11.30	12.30	13.35	14.30	15.30	16.30	17.39	18.39	19.39	20.39	21.39	22.55
Brücken, Kübelberger Straße	5.35	6.35	7.05	7.35	7.55	8.35	9.35	10.35	11.35	12.35	13.40	14.35	15.35	16.35	17.44	18.44	19.44	20.44	21.44	23.00
- Ortsmitte	5.36	6.36	7.06	7.36	7.56	8.36	9.36	10.36	11.36	12.36	13.41	14.36	15.36	16.36	17.45	18.45	19.45	20.45	21.45	23.01
Ohmbach, Abzw. Bergstraße	5.38	6.38	7.08	7.38	7.58	8.38	9.38	10.38	11.38	12.38	13.43	14.38	15.38	16.38	17.47	18.47	19.47	20.47	21.47	23.03
- Ortsmitte	5.39	6.39	7.09	7.39	7.59	8.39	9.39	10.39	11.39	12.39	13.44	14.39	15.39	16.39	17.48	18.48	19.48	20.48	21.48	23.04
Herschw.-P., Abzw. Krottelb.	5.42	6.42	7.12	7.42	8.02	8.42	9.42	10.42	11.42	12.42	13.47	14.42	15.42	16.42	17.51	18.51	19.51	20.51	21.51	23.07
Krottelbach, Ortsmitte				7.44		8.44	9.44		11.44		13.49		15.44		17.53		19.53		21.53	
Herschw.-P., Abzw. Krottelb.				7.47		8.47	9.47		11.47		13.52		15.47		17.56		19.56		21.56	
- Dorfplatz	5.43	6.43	7.13	7.48	8.03	8.43	9.48	10.43	11.48	12.43	13.53	14.43	15.48	16.43	17.57	18.52	19.57	20.52	21.57	23.08
- Abzw. Wahnwegen	5.44	6.44	7.14	7.49	8.04	8.44	9.49	10.44	11.49	12.44	13.54	14.44	15.49	16.44	17.58	18.53	19.58	20.53	21.58	23.09
Langenbach, Abzw. Brückenstraße	5.46	6.46	7.16	7.51	8.06	8.46	9.51	10.46	11.51	12.46	13.56	14.46	15.51	16.46	18.00	18.55	20.00	20.55	22.00	23.11
- Dorfgemeinschaftshaus	5.47	6.47	7.17	7.52	8.07	8.47	9.52	10.47	11.52	12.47	13.57	14.47	15.52	16.47	18.01	18.56	20.01	20.56	22.01	23.12
- Brunnen	5.48	6.48	7.18	7.53	8.08	8.48	9.53	10.48	11.53	12.48	13.58	14.48	15.53	16.48	18.02	18.57	20.02	20.57	22.02	23.13
Konken, Ortsmitte	5.54	6.54	7.24	8.00	8.14	8.54	9.59	10.54	11.59	12.54	14.04	14.54	15.59	16.54	18.08	19.03	20.08	21.03	22.08	23.19
- Daub	5.55	6.55	7.25	8.00	8.15	8.55	10.00	10.55	12.00	12.55	14.05	14.55	16.00	16.55	18.09	19.04	20.09	21.04	22.09	23.20
- Gewerbegebiet	5.58	6.58											16.03	16.58						
Bledesbach, Ortsanfang	6.01	7.01		8.03		8.58	10.03	10.58	12.03	12.58	14.08	14.58	16.06	17.01	18.12	19.07	20.12	21.07	22.12	23.23
- Ortsmitte	6.02	7.02		8.04		8.59	10.04	10.59	12.04	12.59	14.09	14.59	16.07	17.02	18.13	19.08	20.13	21.08	22.13	23.24
Diedelkopf, Bad West	6.05	7.05		8.07		9.02	10.07	11.02	12.07	13.02	14.12	15.02	16.10	17.05	18.16	19.11	20.16	21.11	22.16	23.27
Ruthweiler, Krankenh. Vorplatz	6.07	7.07		8.09		9.04	10.09	11.04	12.09	13.04	14.14	15.04	16.12	17.07	18.18	19.13	20.18	21.13	22.18	23.29
Kusel, Roßberg Schulzentrum (Stg. 1)			7.28																	
- Bahnhof			7.33																	
- Gymnasium	6.09	7.09	7.37	8.11		9.06	10.11	11.06	12.11	13.06	14.16	15.06	16.14	17.09	18.20	19.15	20.20	21.15	22.20	23.31
- Altenheim	6.10	7.10		8.12		9.07	10.12	11.07	12.12	13.07	14.17	15.07	16.15	17.10	18.21	19.16	20.21	21.16	22.21	23.32
- Dr. Kafka	6.11	7.11		8.13		9.08	10.13	11.08	12.13	13.08	14.18	15.08	16.16	17.11	18.22	19.17	20.22	21.17	22.22	23.33
- Pavillion Fritz	6.12	7.12		8.14		9.09	10.14	11.09	12.14	13.09	14.19	15.09	16.17	17.12	18.23	19.18	20.23	21.18	22.23	23.34
- Bahnhof	6.14	7.14		8.16	8.21	9.11	10.16	11.11	12.16	13.11	14.21	15.11	16.19	17.14	18.25	19.20	20.25	21.20	22.25	23.36

ZEICHENERKLÄRUNG: ☺ = nur an schulfreien Tagen ☺ = nur an Schultagen ☺ = Niederflurfahrzeug mit Rampe

BS: BA 1 Vollsperrung Konken gültig ab 06.07.2026

Am 24. und 31.12. Verkehr wie an Samstagen, am Rosenmontag und Fastnachtsdienstag Verkehr wie in den Ferien

Fahrnummer	Samstag																	Sonn- und Feiertag		
	502	504	506	508	510	512	514	516	518	520	522	524	526	528	530	532	534	702	704	706
Homburg, Hbf (ZOB)	6.05	7.05	8.05	9.05	10.05	11.05	12.05	13.05	14.05	15.05	16.05	17.14	18.14	19.14	20.14	21.14	22.24	8.05	9.05	10.05
Erbach, Maxstraße	6.08	7.08	8.08	9.08	10.08	11.08	12.08	13.08	14.08	15.08	16.08	17.17	18.17	19.17	20.17	21.17	22.27	8.08	9.08	10.08
- Karolinenstraße	6.09	7.09	8.09	9.09	10.09	11.09	12.09	13.09	14.09	15.09	16.09	17.18	18.18	19.18	20.18	21.18	22.28	8.09	9.09	10.09
- Langenackerstraße	6.09	7.09	8.09	9.09	10.09	11.09	12.09	13.09	14.09	15.09	16.09	17.18	18.18	19.18	20.18	21.18	22.28	8.09	9.09	10.09
- Buschstraße	6.10	7.10	8.10	9.10	10.10	11.10	12.10	13.10	14.10	15.10	16.10	17.19	18.19	19.19	20.19	21.19	22.29	8.10	9.10	10.10
- Abzw Berliner Str.	6.11	7.11	8.11	9.11	10.11	11.11	12.11	13.11	14.11	15.11	16.11	17.20	18.20	19.20	20.20	21.20	22.30	8.11	9.11	10.11
- Fabrikstraße	6.12	7.12	8.12	9.12	10.12	11.12	12.12	13.12	14.12	15.12	16.12	17.21	18.21	19.21	20.21	21.21	22.31	8.12	9.12	10.12
- Turnhalle	6.13	7.13	8.13	9.13	10.13	11.13	12.13	13.13	14.13	15.13	16.13	17.22	18.22	19.22	20.22	21.22	22.32	8.13	9.13	10.13
Jägersburg, Am Eichwald	6.16	7.16	8.16	9.16	10.16	11.16	12.16	13.16	14.16	15.16	16.16	17.25	18.25	19.25	20.25	21.25	22.35	8.16	9.16	10.16
- Ortsmitte	6.17	7.17	8.17	9.17	10.17	11.17	12.17	13.17	14.17	15.17	16.17	17.26	18.26	19.26	20.26	21.26	22.36	8.17	9.17	10.17
Waldmohr, Altes Zollhaus	6.19	7.19	8.19	9.19	10.19	11.19	12.19	13.19	14.19	15.19	16.19	17.28	18.28	19.28	20.28	21.28	22.38	8.19	9.19	10.19
- Bürgerhaus	6.20	7.20	8.20	9.20	10.20	11.20	12.20	13.20	14.20	15.20	16.20	17.29	18.29	19.29	20.29	21.29	22.39	8.20	9.20	10.20
- Mitte	6.21	7.21	8.21	9.21	10.21	11.21	12.21	13.21	14.21	15.21	16.21	17.30	18.30	19.30	20.30	21.30	22.40	8.21	9.21	10.21
- Abzw. Im Schachen	6.22	7.22	8.22	9.22	10.22	11.22	12.22	13.22	14.22	15.22	16.22	17.31	18.31	19.31	20.31	21.31	22.41	8.22	9.22	10.22
Kübelberg, Oberdorf	6.26	7.26	8.26	9.26	10.26	11.26	12.26	13.26	14.26	15.26	16.26	17.35	18.35	19.35	20.35	21.35	22.45	8.26	9.26	10.26
- Dorfplatz	6.27	7.27	8.27	9.27	10.27	11.27	12.27	13.27	14.27	15.27	16.27	17.36	18.36	19.36	20.36	21.36	22.46	8.27	9.27	10.27
Schönenberg, ZOB	6.30	7.30	8.30	9.30	10.30	11.30	12.30	13.30	14.30	15.30	16.30	17.39	18.39	19.39	20.39	21.39	22.49	8.30	9.30	10.30
Brücken, Kübelberger Straße	6.35	7.35	8.35	9.35	10.35	11.35	12.35	13.35	14.35	15.35	16.35	17.44	18.44	19.44	20.44	21.44	22.54	8.35	9.35	10.35
- Ortsmitte	6.36	7.36	8.36	9.36	10.36	11.36	12.36	13.36	14.36	15.36	16.36	17.45	18.45	19.45	20.45	21.45	22.55	8.36	9.36	10.36
Ohmbach, Abzw. Bergstraße	6.38	7.38	8.38	9.38	10.38	11.38	12.38	13.38	14.38	15.38	16.38	17.47	18.47	19.47	20.47	21.47	22.57	8.38	9.38	10.38
- Ortsmitte	6.39	7.39	8.39	9.39	10.39	11.39	12.39	13.39	14.39	15.39	16.39	17.48	18.48	19.48	20.48	21.48	22.58	8.39	9.39	10.39
Herschw.-P., Abzw. Krottelb.	6.42	7.42	8.42	9.42	10.42	11.42	12.42	13.42	14.42	15.42	16.42	17.51	18.51	19.51	20.51	21.51	23.01	8.42	9.42	10.42
- Dorfplatz	6.43	7.43	8.43	9.43	10.43	11.43	12.43	13.43	14.43	15.43	16.43	17.52	18.52	19.52	20.52	21.52	23.02	8.43	9.43	10.43
- Abzw. Wahnwegen	6.44	7.44	8.44	9.44	10.44	11.44	12.44	13.44	14.44	15.44	16.44	17.53	18.53	19.53	20.53	21.53	23.03	8.44	9.44	10.44
Langenbach, Abzw. Brückenstraße	6.46	7.46	8.46	9.46	10.46	11.46	12.46	13.46	14.46	15.46	16.46	17.55	18.55	19.55	20.55	21.55	23.05	8.46	9.46	10.46
- Dorfgemeinschaftshaus	6.47	7.47	8.47	9.47	10.47	11.47	12.47	13.47	14.47	15.47	16.47	17.56	18.56	19.56	20.56	21.56	23.06	8.47	9.47	10.47
- Brunnen	6.48	7.48	8.48	9.48	10.48	11.48	12.48	13.48	14.48	15.48	16.48	17.57	18.57	19.57	20.57	21.57	23.07	8.48	9.48	10.48
- Daub	6.54	7.54	8.54	9.54	10.54	11.54	12.54	13.54	14.54	15.54	16.54	18.03	19.03	20.03	21.03	22.03	23.13	8.54	9.54	10.54
Bledesbach, Ortsanfang	6.55	7.55	8.55	9.55	10.55	11.55	12.55	13.55	14.55	15.55	16.55	18.04	19.04	20.04	21.04	22.04	23.14	8.55	9.55	10.55
- Ortsmitte	6.59	7.59	8.59	9.59	10.59	11.59	12.59	13.59	14.59	15.59	16.59	18.08	19.08	20.08	21.08	22.08	23.18	8.59	9.59	10.59
- Diedelkopf, Bad West	7.00	8.00	9.00	10.00	11.00	12.00	13.00	14.00	15.00	16.00	17.00	18.09	19.09	20.09	21.09	22.09	23.19	9.00	10.00	11.00
Ruthweiler, Krankenh. Vorplatz	7.03	8.03	9.03	10.03	11.03	12.03	13.03	14.03	15.03	16.03	17.03	18.12	19.12	20.12	21.12	22.12	23.22	9.03	10.03	11.03
Kusel, Gymnasium	7.05	8.05	9.05	10.05	11.05	12.05	13.05	14.05	15.05	16.05	17.05	18.14	19.14	20.14	21.14	22.14	23.24	9.05	10.05	11.05
- Altenheim	7.07	8.07	9.07	10.07	11.07	12.07	13.07	14.07	15.07	16.07	17.07	18.16	19.16	20.16	21.16	22.16	23.26	9.07	10.07	11.07
- Dr. Kafka	7.08	8.08	9.08	10.08	11.08	12.08	13.08	14.08	15.08	16.08	17.08	18.17	19.17	20.17	21.17	22.17	23.27	9.08	10.08	11.08
- Pavillon Fritz	7.09	8.09	9.09	10.09	11.09	12.09	13.09	14.09	15.09	16.09	17.09	18.18	19.18	20.18	21.18	22.18	23.28	9.09	10.09	11.09
- Bahnhof	7.10	8.10	9.10	10.10	11.10	12.10	13.10	14.10	15.10	16.10	17.10	18.19	19.19	20.19	21.19	22.19	23.29	9.10	10.10	11.10
	7.12	8.12	9.12	10.12	11.12	12.12	13.12	14.12	15.12	16.12	17.12	18.21	19.21	20.21	21.21	22.21	23.31	9.12	10.12	11.12

Fahrnummer	Sonn- und Feiertag																
	708	710	712	714	716	718	720	722	724	726	728	928					
Homburg, Hbf (ZOB)	11.05	12.05	13.05	14.05	15.05	16.05	17.14	18.14	19.14	20.14	21.14	22.24					
Erbach, Maxstraße	11.08	12.08	13.08	14.08	15.08	16.08	17.17	18.17	19.17	20.17	21.17	22.27					
- Karolinenstraße	11.09	12.09	13.09	14.09	15.09	16.09	17.18	18.18	19.18	20.18	21.18	22.28					
- Langenackerstraße	11.09	12.09	13.09	14.09	15.09	16.09	17.18	18.18	19.18	20.18	21.18	22.28					
- Buschstraße	11.10	12.10	13.10	14.10	15.10	16.10	17.19	18.19	19.19	20.19	21.19	22.29					
- Abzw Berliner Str.	11.11	12.11	13.11	14.11	15.11	16.11	17.20	18.20	19.20	20.20	21.20	22.30					
- Fabrikstraße	11.12	12.12	13.12	14.12	15.12	16.12	17.21	18.21	19.21	20.21	21.21	22.31					
- Turnhalle	11.13	12.13	13.13	14.13	15.13	16.13	17.22	18.22	19.22	20.22	21.22	22.32					
Jägersburg, Am Eichwald	11.16	12.16	13.16	14.16	15.16	16.16	17.25	18.25	19.25	20.25	21.25	22.35					
- Ortsmitte	11.17	12.17	13.17	14.17	15.17	16.17	17.26	18.26	19.26	20.26	21.26	22.36					
Waldmohr, Altes Zollhaus	11.19	12.19	13.19	14.19	15.19	16.19	17.28	18.28	19.28	20.28	21.28	22.38					
- Bürgerhaus	11.20	12.20	13.20	14.20	15.20	16.20	17.29	18.29	19.29	20.29	21.29	22.39					
- Mitte	11.21	12.21	13.21	14.21	15.21	16.21	17.30	18.30	19.30	20.30	21.30	22.40					
- Abzw. Im Schachen	11.22	12.22	13.22	14.22	15.22	16.22	17.31	18.31	19.31	20.31	21.31	22.41					
Kübelberg, Oberdorf	11.26	12.26	13.26	14.26	15.26	16.26	17.35	18.35	19.35	20.35	21.35	22.45					
- Dorfplatz	11.27	12.27	13.27	14.27	15.27	16.27	17.36	18.36	19.36	20.36	21.36	22.46					
Schönenberg, ZOB	11.30	12.30	13.30	14.30	15.30	16.30	17.39	18.39	19.39	20.39	21.39	22.49					
Brücken, Kübelberger Straße	11.35	12.35	13.35	14.35	15.35	16.35	17.44	18.44	19.44	20.44	21.44	22.54					
- Ortsmitte	11.36	12.36	13.36	14.36	15.36	16.36	17.45	18.45	19.45	20.45	21.45	22.55					
Ohmbach, Abzw. Bergstraße	11.38	12.38	13.38	14.38	15.38	16.38	17.47	18.47	19.47	20.47	21.47	22.57					
- Ortsmitte	11.39	12.39	13.39	14.39	15.39	16.39	17.48	18.48	19.48	20.48	21.48	22.58					
Herschw.-P., Abzw. Krottelb.	11.42	12.42	13.42	14.42	15.42	16.42	17.51	18.51	19.51	20.51	21.51	23.01					