



# *Fahrplan Weinheim*

*gültig ab 9.12.2018*



**VRN**

VERKEHRSVERBUND RHEIN-NECKAR

*Unter 1000 Verbindungen  
schnell die richtige finden.*

**myVRN**

Die praktische Fahrplan-App  
für unterwegs. Jetzt auch mit  
Bike- und CarSharing-Auskunft.



***Einfach  
ankommen.***

**VRN**








VERKEHRSVERBUND RHEIN-NECKAR











# Linienetzplan Weinheim

Stand: 12/2018 | design by www.zeritfox.de



## Legende

-  Haltestelle
-  Haltestelle nur in eine Richtung
-  Endstation
-  Bahn
-  Straßenbahn
-  Umsteigemöglichkeiten
-  Liniennummer

-  629 Großsachsen - Leutershausen - Heddesheim
-  631 Sulzbach - Dürreplatz - Hauptbahnhof (Hbf) - Waid
-  632 Lützelsachsen - Hohensachsen - Hbf - Laudenbach
-  632A Ritschweiler - Hohensachsen - Hbf - Hemsbach
-  633 Ringlinie: Hbf - Hermannshof - Weststadt - Hbf
-  634 Ringlinie: Hbf - Weststadt - Hermannshof - Hbf
-  681 Hbf - Graselbach
-  682 Hbf - Oberflockenbach - Hbf
-  688 Hbf - Nieder-Liebersbach
-  RN5 Mannheim - Weinheim - Heidelberg - Mannheim

Betrieben durch  
BRN Busverkehr  
Rhein-Neckar GmbH



# Inhalt

Grußworte	6
Neuerungen im Linienbündel	8
Ihr Verkehrsunternehmen stellt sich vor	10
VRN-Verbundtarif	12

<b>Fahrpläne</b>	<b>18</b>
------------------	-----------

Linie 631	während der Baumaßnahmen	18-23
Linie 631	nach den Baumaßnahmen	24-39
Linie 632		40-45
Linie 632A		46-53
Linie 633	während der Baumaßnahmen	54-57
Linie 633	nach den Baumaßnahmen	58-63
Linie 634	während der Baumaßnahmen	64-67
Linie 634	nach den Baumaßnahmen	68-71
Linie 635		72-75

## Ruftaxi

6900	76-79
6901	80-81
6902	82-83
6903	84-87
6904	88-93

<b>Impressum</b>	<b>96</b>
------------------	-----------

# Grußwort

Sehr geehrte Damen und Herren, liebe Bürgerinnen und Bürger aus Hemsbach, Laudenbach und Weinheim,



im Linienbündel Weinheim wird es ab dem Fahrplanwechsel zum 9. Dezember 2018 einen Betreiberwechsel geben. Nachdem das Linienbündel in der Vergangenheit durch die Stadtwerke Weinheim betrieben wurde, fiel im Jahr 2014 die Entscheidung, die ÖPNV-Leistungen im Busverkehr in den Wettbewerb zu überführen.

Auf Grundlage des mit den Städten und Gemeinden abgestimmten Fahrplanvolumens wurde durch die Vergabestelle der VRN GmbH im Auftrag des Rhein-Neckar-Kreises als ÖPNV-Aufgabenträger ein europaweites Vergabeverfahren durchgeführt, bei dem die Busverkehr Rhein-Neckar (BRN) GmbH das erstplatzierte Angebot unterbreitet hat. Ich gratuliere der BRN GmbH herzlich zu diesem Auftrag.

Das Linienbündel Weinheim bildet mit seiner innerstädtischen Erschließungsfunktion in der Großen Kreisstadt Weinheim sowie der Anbindung der Stadt Hemsbach und der Gemeinde Laudenbach das ÖPNV-Rückgrat in diesem Bereich der Bergstraße ab.

Mit den Verknüpfungspunkten an den schienengebundenen Nahverkehr wird die verkehrsträgerübergreifende Nutzung öffentlicher Verkehrsmittel unterstützt. Insofern wird vom Busverkehr im Linienbündel Weinheim dem Ziel des Rhein-Neckar-Kreises Rechnung getragen, die Nutzung umweltfreundlicher Mobilitätsformen durch die Kreiseinwohnerinnen und Kreiseinwohner zu fördern. Allen Fahrgästen im Linienbündel Weinheim wünsche ich allzeit gute Fahrt, der BRN GmbH einen guten Betriebsstart und immer unfallfreie Fahrt.

Herzliche Grüße

A handwritten signature in blue ink that reads "Stefan Dallinger". The signature is fluid and cursive.

**Stefan Dallinger**

Landrat des Rhein-Neckar-Kreises

# Grußwort

## Liebe Fahrgäste,



Der Verkehrsverbund Rhein-Neckar genießt als Mobilitätsdienstleister im Verbundgebiet durch ein vielfältiges Angebot im ÖPNV eine hohe Akzeptanz. Grundlage dafür sind ein einfaches und attraktives Tarifsystem, abgestimmte Fahrpläne und eine einheitliche Kundenkommunikation. Busse, Bahnen und Ruftaxis sowie Car-sharing und Fahrradvermietssysteme werden im Mobilitätsverbund als umwelt- und klimaverträgliche Mobilität besser miteinander ver-

knüpft und werden alternativ zum Auto sehr gut angenommen. Als Mobilitätsdienstleister unterstützt der VRN die Landkreise und kreisfreien Städte als Aufgabenträger im ÖPNV bei der Vergabe und Neugenehmigung von Verkehrsleistungen. Die Vergabestelle des VRN führt die europaweiten Wettbewerbsverfahren für die jeweils räumlich zusammengefassten Busverkehre (Linienbündel) durch und erteilt den Auftrag mit entsprechendem Leistungsangebot und Qualitätsstandards an ein Verkehrsunternehmen.

Für das Linienbündel Weinheim im Rhein-Neckar-Kreis wird ab dem 9. Dezember 2018 die BRN – Busverkehr Rhein-Neckar GmbH die Verkehrsleistung für die nächsten 10 Jahre übernehmen. Mit einem verbesserten Leistungsangebot, Verknüpfung mit dem schienengebundenen Nahverkehr sowie modernen und umweltgerechten Fahrzeugen wird den Fahrgästen in Weinheim, Hemsbach und Laudenbach ein attraktives und umweltfreundliches ÖPNV-Angebot in den nächsten Jahren zur Verfügung stehen.

Wir hoffen Ihnen mit der vorliegenden Broschüre umfassende Informationen zum Angebot unterbreiten zu können und wünschen Ihnen allzeit gute Fahrt mit Bus und Bahn.

A handwritten signature in black ink that reads "Volkhard Malik". The signature is written in a cursive, flowing style.

**Volkhard Malik**

Geschäftsführer, Verkehrsverbund Rhein-Neckar

# Neuerungen im Linienbündel

Ab dem 09.12.2018 wird das Linienbündel Weinheim von der BRN Busverkehr Rhein-Neckar GmbH übernommen. Die BRN Busverkehr Rhein-Neckar GmbH hat die vom Verkehrsverbund Rhein-Neckar im Auftrag des Rhein-Neckar-Kreises durchgeführte europaweite wettbewerbliche Vergabe für sich entschieden und erhielt einen Konzessionsvertrag für 10 Jahre.

Die wichtigsten Änderungen auf den Buslinien möchten wir Ihnen im Folgenden vorstellen. Alle Details entnehmen Sie bitte den Fahrplantabellen in dieser Broschüre oder der Fahrplanauskunft auf [www.vrn.de](http://www.vrn.de).

Zum Linienbündel Weinheim gehören die Linie 631, die Sulzbach und Hemsbach mit Weinheim verbindet, die Linien 632 und 632A die von Laudenbach und Hemsbach nach Weinheim führt und auch die Ortsteile von Weinheim anbindet, so wie die innerstädtischen Ringlinien 633 und 634. Ergänzt werden die Buslinien noch durch die Linie 635 im Schulverkehr.

## Linie 631 – Anbindung Bahnhof in Hemsbach

Mit der Linie 631 wird zukünftig auch der Bahnhof in Hemsbach (Westseite) bedient. Dadurch können Fahrgäste der Linie 631 Zugverbindungen von/nach Heidelberg und Mannheim bzw. Frankfurt und Darmstadt nutzen. Sonntags und an Feiertagen verkehrt die Linie 631 zukünftig bereits vormittags ab ca. 09:00 Uhr.

## Linie 631 – Saisonverkehr in den Sommermonaten von Hbf. Weinheim zum Waidsee/Miramar

In den Sommermonaten wird zusätzlich zum normalen Linienverkehr auf der Linie 631 für Badegäste an Wochenenden noch ein saisonaler Busverkehr vom Hauptbahnhof Weinheim mit allen Unterwegshalten bis zur Haltestelle Waidsee/Miramar eingerichtet.

## **Linie 632/632A – Schließung der Taktlücke zwischen Weinheim, Hbf. und Lützelsachsen**

Durch die Schließung einer Taktlücke in der Zeit von 10:15 Uhr bis 14:15 Uhr besteht von Montag bis Freitag zukünftig eine tagesdurchgängige stündliche Verbindung zwischen Weinheim, Hbf. und Lützelsachsen Bahnhof.

## **Linie 633 – früherer Betriebsbeginn an Sonntagen**

Sonntags und an Feiertagen verkehrt die Linie 633 (Rundlinie: Hbf – Hermannshof – Weststadt – Krankenhaus GRN – Hbf) zukünftig bereits vormittags ab ca. 09:00 Uhr.



# Ihr Verkehrsunternehmen stellt sich vor

## Mobilität seit fast 30 Jahren

Die Busverkehr Rhein-Neckar GmbH, vielen Fahrgästen als Rhein-Neckar-Bus oder BRN bekannt, bietet seit fast 30 Jahren sichere, kundenfreundliche und zuverlässige Mobilität in der Metropolregion Rhein-Neckar. Als regionales Busunternehmen sind wir mit unserer lokalen Verankerung sowie unserem innovativen Busangebot für die Zukunft bestens aufgestellt.

Dafür setzen wir uns vor allem für die Weiterbildung und Schulung unserer Mitarbeiter ein, zum anderen investieren wir fortwährend in unsere Busse, um Ihnen bestmöglichen Komfort in umweltfreundlichen Fahrzeugen bieten zu können.

Alle im Linienbündel Weinheim zum Einsatz kommenden Busse sind Niederflurfahrzeuge, die auch mobilitätseingeschränkten Fahrgästen einen einfachen Ein- und Ausstieg ermöglichen. Sie erfüllen zum



überwiegenden Teil die Euro-Sechs-Abgasnorm und verfügen außerdem über eine Klimaanlage. Die Mehrzahl der eingesetzten Fahrzeuge ist mit TFT-Bildschirmen zur Fahrgastinformation, USB-Steckdosen, sowie kostenlosem WLAN ausgestattet.

Sollten Sie Fragen zu dem Tarifangebot oder unseren Fahrplänen haben, stehen Ihnen unsere Mitarbeiter vom Kundendialog mit Rat und Tat zur Seite. Steigen Sie ein! Wir freuen uns auf Sie!

Ihre Busverkehr Rhein-Neckar GmbH



► **Manfred Hovenjürgen**  
Vorsitzender der Regional-  
leitung/ Leiter Marketing



**Christian Hertel** ►  
Leiter Produktion



► **Heike Schweizer**  
Leiterin Personal



**Norman Einfeldt** ►  
Leiter Finanzen

# Der VRN-Verbundtarif

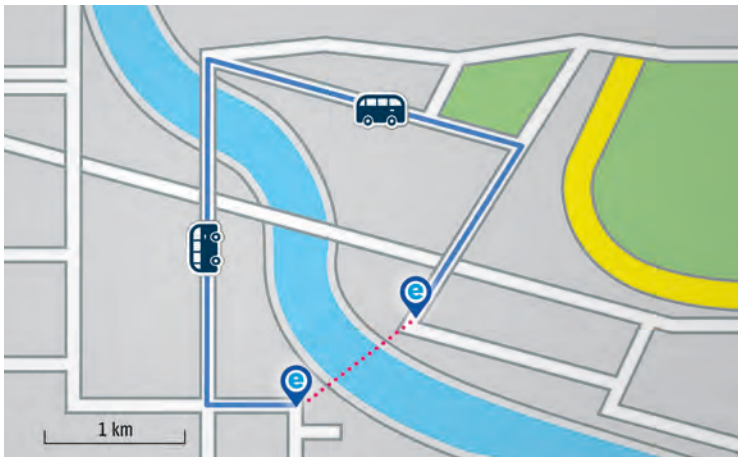
## Verbundfahren ist ganz einfach

Im Verkehrsverbund Rhein-Neckar (VRN) sind 60 Verkehrsunternehmen für Sie unterwegs und Sie können mit einer Fahrkarte alle Busse, Straßenbahnen und freigegebenen Züge (DB: RE, RB und S-Bahn jeweils in der 2. Klasse) nutzen.

Welche Fahrkarte die geeignete für Sie ist, hängt davon ab, wie weit und wie häufig Sie fahren.

### Der eTarif – das innovative Check-in/Check-out-System

Machen Sie Ihr Smartphone zum Fahrschein für das gesamte VRN-Gebiet. Mit dem innovativen Check-in/Check-out-System können Sie sich ganz einfach direkt in einer App an- und abmelden und erhalten so Ihre Fahrtberechtigung. Der Fahrpreis wird am Fahrtende automatisch ermittelt. Zur Benutzung des Tarifs stehen Ihnen die Apps eTarif und ticket2go zur Verfügung.



*Innovativ: Sie bezahlen nicht für den tatsächlichen Fahrweg, sondern für die kürzeste Entfernung (Luftlinie) zwischen Start- und Zielhaltestelle!*

## **So einfach geht's**

### **1. Registrieren:**

Installieren Sie die kostenlose App eTarif oder ticket2go-App auf Ihrem Smartphone und registrieren Sie sich einmalig. Informationen zu den Apps eTarif und ticket2go erhalten Sie unter [www.vrn.de](http://www.vrn.de).

### **2. Check-in beim Einsteigen:**

Starten Sie die App und melden Sie sich bei Fahrtbeginn mit Ihrem Smartphone an.

### **3. Fahren:**

Die gültige Fahrtberechtigung befindet sich auf Ihrem Smartphone. Umsteigen – auch zwischen Bahn, Straßenbahn und Bus – ist ohne erneutes Ab- und Anmelden möglich. Bei einer Kontrolle zeigen Sie einfach die aktivierte Fahrtberechtigung auf Ihrem Smartphone vor.

### **4. Check-out beim Aussteigen:**

Am Ende der Fahrt melden Sie sich einfach auf dem Smartphone wieder ab. Danach wird der Preis Ihrer Fahrt angezeigt.

### **5. Bezahlen:**

Am Monatsende bezahlen Sie bei beiden Apps bequem per Lastschrift. Bei der eTarif-App haben Sie mit einem Tages- und Monatspreislimit sogar volle Kostenkontrolle.

### **Ihre Vorteile:**

- ▶ einchecken und ohne Tarifenntnisse und Bargeld losfahren,
- ▶ bezahlen nach Luftlinie zwischen Start- und Zielhaltestelle,
- ▶ garantiert günstig fahren mit dem Tages- und Monatspreislimit,
- ▶ integrierte Preisauskunft zum Berechnen von Luftlinie und Fahrpreis vor Fahrtantritt.

## Fahrkarten für gelegentliche Fahrten

Das Verbundgebiet ist in Tarifzonen – sogenannte Waben – eingeteilt und die Preisstufe einer Fahrkarte richtet sich nach der Anzahl der durchfahrenen Waben. Ab Preisstufe 7 ist eine Fahrkarte im gesamten VRN-Gebiet gültig. Einen Wabenplan erhalten Sie in Verkaufsstellen Ihres Verkehrsunternehmens und im Internet unter [www.vrn.de](http://www.vrn.de). Für viele Zielgruppen gibt es preisgünstige, preisstufenunabhängige, verbundweit gültige Jahreskarten.

### **Einzelfahrschein, Mehrfahrtenkarte und BC-Ticket**

Einzelfahrschein, Mehrfahrtenkarten und BC-Tickets gelten für eine einfache Fahrt in eine Richtung mit Umstieg (keine Rund- und Rückfahrten), entsprechend der gewählten Preisstufe.

#### **Sie gelten in**

Preisstufe 0 und 1:	60 Minuten
Preisstufe 2:	90 Minuten
Preisstufe 3–5:	180 Minuten
Preisstufe 6–7:	360 Minuten

Fahrkarten für Kinder gelten für Kinder und Jugendliche von 6 bis einschließlich 14 Jahre.

### **Tages-Karte**

Die Tages-Karte ist ideal für bis zu fünf gemeinsam reisende Personen. Sie gilt ab Entwertung bis zum Folgetag 3:00 Uhr für beliebig viele Fahrten im gewählten Geltungsbereich. Bei Entwertung an Freitagen, Samstagen und an Tagen vor gesetzlichen Feiertagen gilt die Tages-Karte bis 6:00 Uhr des Folgetages.

Familien fahren besonders günstig, denn mit der Tages-Karte für eine Person oder zwei Personen können beliebig viele eigene Kinder bzw. Enkel bis einschließlich 14 Jahre kostenlos mitgenommen werden.

### **Jugendgruppen-Karte**

Die Jugendgruppen-Karte ist ideal für Kinder und Jugendliche, die gemeinsam einen Tag lang besonders günstig mobil sein möchten.

Mit ihr können bis zu 5 Personen bis einschließlich 17 Jahre fahren, wobei eine Person älter sein darf. Sie gilt ab Entwertung bis zum Folgetag 3:00 Uhr für beliebig viele Fahrten im gewählten Geltungsbereich. Bei Entwertung an Freitagen, Samstagen und an Tagen vor gesetzlichen Feiertagen gilt die Jugendgruppen-Karte bis 6:00 Uhr des Folgetages.

## Fahrkarten für regelmäßige Fahrten

### Zeitkarten für Schülerinnen, Schüler und Auszubildende

Wochen- und Monatskarten für Schülerinnen, Schüler und Auszubildende sind preisstufenabhängig und gelten nur im gewählten Geltungsbereich.

Die Jahreskarte 12 für 10 gibt es für alle, die nur in der Preisstufe 0 unterwegs sind; mit ihr können Sie 12 Monate fahren, müssen aber nur 10 Monate zahlen.

### MAXX-Ticket / SuperMAXX-Ticket

Außerdem gibt es preisstufenunabhängige verbundweit gültige, besonders preisgünstige Jahreskarten für Schülerinnen, Schüler und Auszubildende: das MAXX-Ticket (mit zeitlich eingeschränkter Gültigkeit in der Westpfalz) und das ohne zeitliche Einschränkung verbundweit gültige SuperMAXX-Ticket. Beide Jahreskarten gelten nicht nur für den Weg zur Schule, sondern auch in der Freizeit.

### Schülerticket Hessen

Schülerinnen, Schüler und Auszubildende, die in Hessen wohnen, zur Schule gehen oder ihre Ausbildung machen, sind mit dem Schülerticket Hessen besonders preisgünstig unterwegs. Diese Jahreskarte gilt in allen Bussen, Straßen-, U-, S-Bahnen und Regionalzügen in ganz Hessen sowie in den Städten Mainz, Worms, Eberbach und Weinheim jeweils in der 2. Klasse nicht nur auf dem Weg zur Schule, sondern auch in der Freizeit.

### Zeitkarten für Jedermann

Die preisstufenabhängigen Wochen-, Monats- und Jahreskarten Jedermann eignen sich für regelmäßige Fahrten auf einer bestimmten Strecke.

Sie gelten eine Kalenderwoche, einen Monat bzw. ein Jahr lang im gewählten Geltungsbereich. Die Monatskarte und Jahreskarte gibt es als persönliche und übertragbare Fahrkarte. Die Wochen- und Monatskarte Jedermann bestehen aus einer Kundenkarte und einer Wertmarke.

### Rhein-Neckar-Ticket

Das Rhein-Neckar-Ticket ist eine preisstufenunabhängige verbundweit gültige, preisgünstige Jahreskarte für Erwachsene.

### Karte ab 60

Die Karte ab 60 ist eine preisstufenunabhängige verbundweit gültige, besonders preisgünstige Jahreskarte für alle ab 60.

## VRN-Tarifgebiet



Informationen zu den aktuellen Preisen für alle Fahrkarten erhalten Sie telefonisch unter der VRN-Service-nummer 0621.1077077 oder im Internet unter [www.vrn.de](http://www.vrn.de).

- A Der Saarländische Verkehrsverbund (saarW)
- B Rhein-Nahe Nahverkehrsverbund (RNN)
- C Rhein-Main-Verkehrsverbund (RMV)
- D Verkehrsgemeinschaft am Bayerischen Untermain (VAB)
- E Verkehrsunternehmens-Verbund Mainfranken (VVM)
- F Verkehrsverbund Großraum Nürnberg (VGN)
- G Heilbronner-Hohenloher-Haller Nahverkehr (HNH)
- H Karlsruher Verkehrsverbund (KW)

## Ihr Weg zur Fahrkarte

Einzelfahrscheine, Mehrfahrtenkarten, BC-Tickets, Tages-, Jugendgruppen-Karten und Wertmarken für Wochen- und Monatskarten Jedermann erhalten Sie im Bus, an den Fahrkartenautomaten, bei den Verkaufsstellen der Verkehrsunternehmen und als Handy-Ticket unter [www.vrn.de](http://www.vrn.de).

Alle preisstufenabhängigen Fahrkarten, außer der Mehrfahrtenkarte und den Wochen- und Monatskarten für Schülerinnen, Schüler und Auszubildende, erhalten Sie unter [www.vrn.de](http://www.vrn.de) als Print-at-Home Ticket.

Alle Jahreskarten können Sie direkt online unter [www.vrn.de](http://www.vrn.de) bestellen, oder Sie füllen einen Bestellschein, den Sie bei allen Verkehrsunternehmen oder ebenfalls online unter [www.vrn.de](http://www.vrn.de) erhalten, aus und schicken ihn per Post an Ihr Verkehrsunternehmen.



### Baustellenfahrplan gültig bis vsl. Mitte des Jahres 2019

Am 24. und 31.12. Verkehr wie an Samstagen.

Fahrtnummer	Montag - Freitag																			
	100	102	104	106	108	110	112	114	116	118	120	122	124	126	128	130	132	134	136	138
Weinheim, Dresdener Straße					7.24	8.01	8.31	9.01	10.01	11.01	12.01	13.01	14.01	15.01		16.01		17.01		18.01
- Waidsee / Miramar					7.25	8.02	8.32	9.02	10.02	11.02	12.02	13.02	14.02	15.02		16.02		17.02		18.02
- Waidallee					7.26	8.03	8.33	9.03	10.03	11.03	12.03	13.03	14.03	15.03		16.03		17.03		18.03
- Dietrich-Bonhoeffer-Schule					7.27	8.04	8.34	9.04	10.04	11.04	12.04	13.04	14.04	15.04		16.04		17.04		18.04
- Rosenbrunnenstraße					7.29	8.06	8.36	9.06	10.06	11.06	12.06	13.06	14.06	15.06		16.06		17.06		18.06
- Alter OEG-Bahnhof					7.30	8.07	8.37	9.07	10.07	11.07	12.07	13.07	14.07	15.07		16.07		17.07		18.07
- Hauptbahnhof					7.32	8.09	8.39	9.09	10.09	11.09	12.09	13.09	14.09	15.09		16.09		17.09		18.09
- Hauptbahnhof	an																			
- Hauptbahnhof	ab	5.39	6.15	6.39	7.15	7.39	8.15	9.15	10.15	11.15	12.15	13.15	14.15	15.15	15.40	16.15	16.40	17.15	17.40	18.15
- Bahnhofstraße		5.40	6.16	6.40	7.16	7.40	8.16	9.16	10.16	11.16	12.16	13.16	14.16	15.16	15.41	16.16	16.41	17.16	17.41	18.16
- Ehretstraße		5.41	6.17	6.41	7.17	7.41	8.17	9.17	10.17	11.17	12.17	13.17	14.17	15.17	15.42	16.17	16.42	17.17	17.42	18.17
- Dürreplatz		5.42	6.18	6.42	7.18	7.42	8.18	9.18	10.18	11.18	12.18	13.18	14.18	15.18	15.43	16.18	16.43	17.18	17.43	18.18
- Lindenstraße		5.44	6.20	6.44	7.20	7.44	8.20	9.20	10.20	11.20	12.20	13.20	14.20	15.20	15.45	16.20	16.45	17.20	17.45	18.20
- Peterskirche		5.45	6.21	6.45	7.21	7.45	8.21	9.21	10.21	11.21	12.21	13.21	14.21	15.21	15.46	16.21	16.46	17.21	17.46	18.21
- Hirschkopfsstraße		5.47	6.23	6.47	7.23	7.47	8.23	9.23	10.23	11.23	12.23	13.23	14.23	15.23	15.48	16.23	16.48	17.23	17.48	18.23
- Nördliche Hauptstraße		5.48	6.24	6.48	7.24	7.48	8.24	9.24	10.24	11.24	12.24	13.24	14.24	15.24	15.49	16.24	16.49	17.24	17.49	18.24
- Friedrichschule		5.49	6.25	6.49	7.25	7.49	8.25	9.25	10.25	11.25	12.25	13.25	14.25	15.25	15.50	16.25	16.50	17.25	17.50	18.25
- Moschee		5.50	6.26	6.50	7.26	7.50	8.26	9.26	10.26	11.26	12.26	13.26	14.26	15.26	15.51	16.26	16.51	17.26	17.51	18.26
- Friedhof		5.51	6.27	6.51	7.27	7.51	8.27	9.27	10.27	11.27	12.27	13.27	14.27	15.27	15.52	16.27	16.52	17.27	17.52	18.27
Sulzbach, Rathaus		5.53	6.29	6.53	7.29	7.53	8.29	9.29	10.29	11.29	12.29	13.29	14.29	15.29	15.54	16.29	16.54	17.29	17.54	18.29
- Schillerstraße		5.54	6.30	6.54	7.30	7.54	8.30	9.30	10.30	11.30	12.30	13.30	14.30	15.30	15.55	16.30	16.55	17.30	17.55	18.30
- Nord		5.55	6.31	6.55	7.31	7.55	8.31	9.31	10.31	11.31	12.31	13.31	14.31	15.31	15.56	16.31	16.56	17.31	17.56	18.31
Hemsbach, Süd		5.56	6.32	6.56	7.32	7.56	8.32	9.32	10.32	11.32	12.32	13.32	14.32	15.32	15.57	16.32	16.57	17.32	17.57	18.32
- Mühweg		5.57	6.33	6.57	7.33	7.57	8.33	9.33	10.33	11.33	12.33	13.33	14.33	15.33	15.58	16.33	16.58	17.33	17.58	18.33
- Turnhalle		5.58	6.34	6.58	7.34	7.58	8.34	9.34	10.34	11.34	12.34	13.34	14.34	15.34	15.59	16.34	16.59	17.34	17.59	18.34
- Bahnhof		6.01	6.37	7.01	7.37		8.37	9.37	10.37	11.37	12.37	13.37	14.37		15.37	16.37		17.37		18.37
- Görlitzer Straße							8.40	9.40	10.40	11.40	12.40	13.40	14.40							
- Platanenweg							8.41	9.41	10.41	11.41	12.41	13.41	14.41							
- Wiesensee														15.39	16.02	16.39	17.02	17.39	18.02	18.39
- Kurpfalzkreisel		6.03	6.39	7.03	7.39	8.01								15.40	16.03	16.40	17.03	17.40	18.03	18.40
- Sportcenter		6.04	6.40	7.04	7.40	8.02	8.42	9.42	10.42	11.42	12.42	13.42	14.42	15.40	16.03	16.40	17.03	17.40	18.03	18.40
- Hebelzentrum		6.05	6.41	7.05	7.41	8.03	8.43	9.43	10.43	11.43	12.43	13.43	14.43	15.41	16.04	16.41	17.04	17.41	18.04	18.41
- Siegfriedstraße		6.06	6.42	7.06	7.42	8.04	8.44	9.44	10.44	11.44	12.44	13.44	14.44	15.42	16.05	16.42	17.05	17.42	18.05	18.42
- Reichenberger Straße		6.07	6.43	7.07	7.43	8.05	8.45	9.45	10.45	11.45	12.45	13.45	14.45	15.43	16.06	16.43	17.06	17.43	18.06	18.43
- Gottlieb-Daimler-Straße		6.08	6.44	7.08	7.44	8.06	8.46	9.46	10.46	11.46	12.46	13.46	14.46	15.44	16.07	16.44	17.07	17.44	18.07	18.44
Sulzbach, West		6.09	6.45	7.09	7.45	8.07	8.47	9.47	10.47	11.47	12.47	13.47	14.47	15.45	16.08	16.45	17.08	17.45	18.08	18.45

Fahrtnummer	Montag - Freitag								Samstag															
	140	142	144	146	148	150	600	602	604	606	608	610	612	614	616	618	620	622	624	626				
Weinheim, Dresdener Straße																								
- Waidsee / Miramar		19.01	20.01	21.01	22.01	23.01	8.01	9.01	10.01	11.01	12.01	13.01	14.01	15.01	16.01	17.01	18.01	19.01	20.01	21.01				
- Waidallee		19.02	20.02	21.02	22.02	23.02	8.02	9.02	10.02	11.02	12.02	13.02	14.02	15.02	16.02	17.02	18.02	19.02	20.02	21.02				
- Stadion		19.03	20.03	21.03	22.03	23.03	8.03	9.03	10.03	11.03	12.03	13.03	14.03	15.03	16.03	17.03	18.03	19.03	20.03	21.03				
- Stahlbad				21.05	22.05	23.05																		
- Schollstraße				21.06	22.06	23.06																		
- Händelstraße				21.07	22.07	23.07																		
- Miltzentrum				21.08	22.08	23.08																		
- Bensheimer Straße				21.09	22.09	23.09																		
- Hühnerweg				21.10	22.10	23.10																		
- GRN Pflegezentrum				21.11	22.11	23.11																		
- HaWei				21.12	22.12	23.12																		
- Dietrich-Bonhoeffer-Schule		19.04	20.04				8.04	9.04	10.04	11.04	12.04	13.04	14.04	15.04	16.04	17.04	18.04	19.04	20.04	21.04				
- Rosenbrunnenstraße		19.06	20.06				8.06	9.06	10.06	11.06	12.06	13.06	14.06	15.06	16.06	17.06	18.06	19.06	20.06	21.06				
- Alter OEG-Bahnhof		19.07	20.07				8.07	9.07	10.07	11.07	12.07	13.07	14.07	15.07	16.07	17.07	18.07	19.07	20.07	21.07				
- Hauptbahnhof		18.50	19.09	20.09	21.15	22.15	23.15	8.09	9.09	10.09	11.09	12.09	13.09	14.09	15.09	16.09	17.09	18.09	19.09	20.09	21.09			
- Hauptbahnhof	an																							
- Hauptbahnhof	ab	18.51	19.15	20.15	21.15	22.15	23.15	8.15	9.15	10.15	11.15	12.15	13.15	14.15	15.15	16.15	17.15	18.15	19.15	20.15	21.15			
- Bahnhofstraße		18.52	19.16	20.16	21.16	22.16	23.16	8.16	9.16	10.16	11.16	12.16	13.16	14.16	15.16	16.16	17.16	18.16	19.16	20.16	21.16			
- Ehretstraße		18.52	19.17	20.17	21.17	22.17	23.17	8.17	9.17	10.17	11.17	12.17	13.17	14.17	15.17	16.17	17.17	18.17	19.17	20.17	21.17			
- Dürreplatz		18.53	19.18	20.18	21.18	22.18	23.18	8.18	9.18	10.18	11.18	12.18	13.18	14.18	15.18	16.18	17.18	18.18	19.18	20.18	21.18			
- Lindenstraße		18.55	19.20	20.20	21.20	22.20	23.20	8.20	9.20	10.20	11.20	12.20	13.20	14.20	15.20	16.20	17.20	18.20	19.20	20.20	21.20			
- Peterskirche		18.56	19.21	20.21	21.21	22.21	23.21	8.21	9.21	10.21	11.21	12.21	13.21	14.21	15.21	16.21	17.21	18.21	19.21	20.21	21.21			
- Hirschkopfsstraße		18.58	19.23	20.23	21.23	22.23	23.23	8.23	9.23	10.23	11.23	12.23	13.23	14.23	15.23	16.23	17.23	18.23	19.23	20.23	21.23			
- Nördliche Hauptstraße		18.59	19.24	20.24	21.24	22.24	23.24	8.24	9.24	10.24	11.24	12.24	13.24	14.24	15.24	16.24	17.24	18.24	19.24	20.24	21.24			
- Friedrichschule		19.00	19.25	20.25	21.25	22.25	23.25	8.25	9.25	10.25	11.25	12.25	13.25	14.25	15.25	16.25	17.25	18.25	19.25	20.25	21.25			
- Moschee		19.01	19.26	20.26	21.26	22.26	23.26	8.26	9.26	10.26	11.26	12.26	13.26	14.26	15.26	16.26	17.26	18.26	19.26	20.26				





# 631

## Weinheim - Hemsbach - Sulzbach West

BRN-Kundencenter Heidelberg, Hatschekstraße 34, 69126 Heidelberg, Tel. 06221/6062-22.

### Baustellenfahrplan gültig bis vsl. Mitte des Jahres 2019 Am 24. und 31.12. Verkehr wie an Samstagen.

Fahrnummer	Samstag					Sonn- und Feiertag										
	628 ↳	630 ↳				700 ↳	702 ↳	704 ↳	706 ↳	708 ↳	710 ↳	712 ↳	714 ↳	716 ↳	718 ↳	720 ↳
Weinheim, Dresdener Straße	22.01	23.01				9.01	10.01	11.01	12.01	13.01	14.01	15.01	16.01	17.01	18.01	19.01
- Waidsee / Miramar	22.02	23.02				9.02	10.02	11.02	12.02	13.02	14.02	15.02	16.02	17.02	18.02	19.02
- Waidallee	22.03	23.03				9.03	10.03	11.03	12.03	13.03	14.03	15.03	16.03	17.03	18.03	19.03
- Dietrich-Bonhoeffer-Schule	22.04	23.04				9.04	10.04	11.04	12.04	13.04	14.04	15.04	16.04	17.04	18.04	19.04
- Rosenbrunnenstraße	22.06	23.06				9.06	10.06	11.06	12.06	13.06	14.06	15.06	16.06	17.06	18.06	19.06
- Alter OEG-Bahnhof	22.07	23.07				9.07	10.07	11.07	12.07	13.07	14.07	15.07	16.07	17.07	18.07	19.07
- Hauptbahnhof	22.09	23.09				9.09	10.09	11.09	12.09	13.09	14.09	15.09	16.09	17.09	18.09	19.09
- Hauptbahnhof	22.15	23.15				9.15	10.15	11.15	12.15	13.15	14.15	15.15	16.15	17.15	18.15	19.15
- Bahnhofstraße	22.16	23.16				9.16	10.16	11.16	12.16	13.16	14.16	15.16	16.16	17.16	18.16	19.16
- Ehretstraße	22.17	23.17				9.17	10.17	11.17	12.17	13.17	14.17	15.17	16.17	17.17	18.17	19.17
- Dürreplatz	22.18	23.18				9.18	10.18	11.18	12.18	13.18	14.18	15.18	16.18	17.18	18.18	19.18
- Lindenstraße	22.20	23.20				9.20	10.20	11.20	12.20	13.20	14.20	15.20	16.20	17.20	18.20	19.20
- Peterskirche	22.21	23.21				9.21	10.21	11.21	12.21	13.21	14.21	15.21	16.21	17.21	18.21	19.21
- Hirschkopfsstraße	22.23	23.23				9.23	10.23	11.23	12.23	13.23	14.23	15.23	16.23	17.23	18.23	19.23
- Nördliche Hauptstraße	22.24	23.24				9.24	10.24	11.24	12.24	13.24	14.24	15.24	16.24	17.24	18.24	19.24
- Friedrichschule	22.25	23.25				9.25	10.25	11.25	12.25	13.25	14.25	15.25	16.25	17.25	18.25	19.25
- Moschee	22.26	23.26				9.26	10.26	11.26	12.26	13.26	14.26	15.26	16.26	17.26	18.26	19.26
- Friedhof	22.27	23.27				9.27	10.27	11.27	12.27	13.27	14.27	15.27	16.27	17.27	18.27	19.27
Sulzbach, Rathaus	22.29	23.29				9.29	10.29	11.29	12.29	13.29	14.29	15.29	16.29	17.29	18.29	19.29
- Schillerstraße	22.30	23.30				9.30	10.30	11.30	12.30	13.30	14.30	15.30	16.30	17.30	18.30	19.30
- Nord	22.31	23.31				9.31	10.31	11.31	12.31	13.31	14.31	15.31	16.31	17.31	18.31	19.31
Hemsbach, Süd	22.32	23.32				9.32	10.32	11.32	12.32	13.32	14.32	15.32	16.32	17.32	18.32	19.32
- Mühweg	22.33	23.33				9.33	10.33	11.33	12.33	13.33	14.33	15.33	16.33	17.33	18.33	19.33
- Turnhalle	22.34	23.34				9.34	10.34	11.34	12.34	13.34	14.34	15.34	16.34	17.34	18.34	19.34
- Bahnhof	22.37	23.37				9.37	10.37	11.37	12.37	13.37	14.37	15.37	16.37	17.37	18.37	19.37
- Görlitzer Straße	22.39	23.39														
- Platanenweg	22.40	23.40														
- Wiesensee	22.41	23.41														
- Kurpfalzkreisel						9.39	10.39	11.39	12.39	13.39	14.39	15.39	16.39	17.39	18.39	19.39
- Sportcenter	22.42	23.42				9.40	10.40	11.40	12.40	13.40	14.40	15.40	16.40	17.40	18.40	19.40
- Hebelzentrum	22.43	23.43				9.41	10.41	11.41	12.41	13.41	14.41	15.41	16.41	17.41	18.41	19.41
- Siegfriedstraße	22.44	23.44				9.42	10.42	11.42	12.42	13.42	14.42	15.42	16.42	17.42	18.42	19.42
- Reichenberger Straße	22.45	23.45				9.43	10.43	11.43	12.43	13.43	14.43	15.43	16.43	17.43	18.43	19.43
- Gottlieb-Daimler-Straße	22.46	23.46				9.44	10.44	11.44	12.44	13.44	14.44	15.44	16.44	17.44	18.44	19.44
Sulzbach, West	22.47	23.47				9.45	10.45	11.45	12.45	13.45	14.45	15.45	16.45	17.45	18.45	19.45

ZEICHENERKLÄRUNG: A16 = nicht 24.12.    ↳ = Niederflurwagen



# 631

## Sulzbach West - Hemsbach - Weinheim

BRN-Kundencenter Heidelberg, Hatschekstraße 34, 69126 Heidelberg, Tel. 06221/6062-22.

### Baustellenfahrplan gültig bis vsl. Mitte des Jahres 2019 Am 24. und 31.12. Verkehr wie an Samstagen.

Fahrnummer	Montag - Freitag																			
	101 ↳	103 ↳	105 ↳	107 ↳	109 ↳	111 ↳	113 ↳	115 ↳	117 ↳	119 ↳	121 ↳	123 ↳	125 ↳	127 ↳	129 ↳	131 ↳	133 ↳	135 ↳	137 ↳	139 ↳
Sulzbach, West	5.10	5.45	6.10	6.45		7.10	7.47	8.10	9.10	10.10	11.10	12.10	13.10	14.10	15.10	15.47	16.10	16.47	17.10	17.47
Hemsbach, Gottl.-Daimler-Str.	5.11	5.46	6.11	6.46		7.11	7.48	8.11	9.11	10.11	11.11	12.11	13.11	14.11	15.11	15.48	16.11	16.48	17.11	17.48
- Reichenberger Straße	5.12	5.47	6.12	6.47		7.12	7.49	8.12	9.12	10.12	11.12	12.12	13.12	14.12	15.12	15.49	16.12	16.49	17.12	17.49
- Siegfriedstraße	5.13		6.13			7.13		8.13	9.13	10.13	11.13	12.13	13.13	14.13	15.13		16.13		17.13	
- Hebelzentrum	5.14		6.14			7.14		8.14	9.14	10.14	11.14	12.14	13.14	14.14	15.14		16.14		17.14	
- Sportcenter	5.15		6.15			7.15		8.15	9.15	10.15	11.15	12.15	13.15	14.15	15.15		16.15		17.15	
- Kurpfalzkreisel	5.16		6.16			7.16	7.51	8.16	9.16	10.16	11.16	12.16	13.16	14.16	15.16	15.51	16.16	16.51	17.16	17.51
- Bahnhof	5.18	5.49	6.18	6.49		7.18		8.18	9.18	10.18	11.18	12.18	13.18	14.18	15.18		16.18		17.18	
- Turnhalle	5.21	5.52	6.21	6.52		7.21	7.52	8.21	9.21	10.21	11.21	12.21	13.21	14.21	15.21	15.52	16.21	16.52	17.21	17.52
- Mitte	5.22	5.53	6.22	6.53		7.22	7.53	8.22	9.22	10.22	11.22	12.22	13.22	14.22	15.22	15.53	16.22	16.53	17.22	17.53
- Süd	5.23	5.54	6.23	6.54		7.23	7.54	8.23	9.23	10.23	11.23	12.23	13.23	14.23	15.23	15.54	16.23	16.54	17.23	17.54
Sulzbach, Nord	5.24	5.55	6.24	6.55		7.24	7.55	8.24	9.24	10.24	11.24	12.24	13.24	14.24	15.24	15.55	16.24	16.55	17.24	17.55
- Schillerstraße	5.25	5.56	6.25	6.56		7.25	7.56	8.25	9.25	10.25	11.25	12.25	13.25	14.25	15.25	15.56	16.25	16.56	17.25	17.56
- Rathaus	5.26	5.57	6.26	6.57		7.26	7.57	8.26	9.26	10.26	11.26	12.26	13.26	14.26	15.26	15.57	16.26	16.57	17.26	17.57
Weinheim, Friedhof	5.28	5.59	6.28	6.59		7.28	7.59	8.28	9.28	10.28	11.28	12.28	13.28	14.28	15.28	15.59	16.28	16.59	17.28	17.59
- Moschee	5.29	6.00	6.29	7.00		7.29	8.00	8.29	9.29	10.29	11.29	12.29	13.29	14.29	15.29	16.00	16.29	17.00	17.29	18.00
- Friedrichschule	5.30	6.01	6.30	7.01		7.30	8.01	8.30	9.30	10.30	11.30	12.30	13.30	14.30	15.30	16.01	16.30	17.01	17.30	18.01
- Nördliche Hauptstraße	5.31	6.02	6.31	7.02		7.31	8.02	8.31	9.31	10.31	11.31	12.31	13.31	14.31	15.31	16.02	16.31	17.02	17.31	18.02
- Hirschkopfsstraße	5.32	6.03	6.32	7.03		7.32	8.03	8.32	9.32	10.32	11.32	12.32	13.32	14.32	15.32	16.03	16.32	17.03	17.32	18.03
- Peterskirche	5.33	6.04	6.33	7.04		7.33	8.04	8.33	9.33	10.33	11.33	12.33	13.33	14.33	15.33	16.04	16.33	17.04	17.33	18.04
- Lindenstraße	5.34	6.05	6.34	7.05		7.34	8.05	8.34	9.34	10.34	11.34	12.34	13.34	14.34	15.34	16.05	16.34	17.05	17.34	18.05
- Dürreplatz	5.35	6.06	6.35	7.06		7.35	8.06	8.35	9.35	10.35	11.35	12.35	13.35	14.35	15.35	16.06	16.35	17.06	17.35	18.06
- Ehretstraße	5.36	6.07	6.36	7.07		7.36	8.07	8.36	9.36	10.36	11.36	12.36	13.36	14.36	15.36	16.07	16.36	17.07	17.36	18.07
- Bahnhofstraße	5.37	6.08	6.37	7.08		7.37	8.13	8.37	9.37	10.37	11.37	12.37	13.37	14.37	15.37	16.08	16.37	17.08	17.37	18.08
- Hauptbahnhof	5.39	6.10	6.39	7.10																



# 631

## Sulzbach West - Hemsbach - Weinheim

BRN-Kundencenter Heidelberg, Hatschekstraße 34, 69126 Heidelberg, Tel. 06221/6062-22.

### Baustellenfahrplan gültig bis vsl. Mitte des Jahres 2019

Am 24. und 31.12. Verkehr wie an Samstagen.

Fahrtnummer	Montag - Freitag					Samstag														
	141 Δ	143 Δ	145 Δ	147 Δ	149 Δ	151 Δ	601 Δ	603 Δ	605 Δ	607 Δ	609 Δ	611 Δ	613 Δ	615 Δ	617 Δ	619 Δ	621 Δ	623 Δ	625 Δ	627 Δ
Sulzbach, West	18.10	19.10	20.10	21.10	22.10	23.10	7.10	8.10	9.10	10.10	11.10	12.10	13.10	14.10	15.10	16.10	17.10	18.10	19.10	20.10
Hemsbach, Gotti -Daimler-Str.	18.11	19.11	20.11	21.11	22.11	23.11	7.11	8.11	9.11	10.11	11.11	12.11	13.11	14.11	15.11	16.11	17.11	18.11	19.11	20.11
- Reichenberger Straße	18.12	19.12	20.12	21.12	22.12	23.12	7.12	8.12	9.12	10.12	11.12	12.12	13.12	14.12	15.12	16.12	17.12	18.12	19.12	20.12
- Siegfriedstraße	18.13	19.13	20.13	21.13	22.13	23.13	7.13	8.13	9.13	10.13	11.13	12.13	13.13	14.13	15.13	16.13	17.13	18.13	19.13	20.13
- Hebelzentrum	18.14	19.14	20.14	21.14	22.14	23.14	7.14	8.14	9.14	10.14	11.14	12.14	13.14	14.14	15.14	16.14	17.14	18.14	19.14	20.14
- Sportcenter	18.15	19.15	20.15	21.15	22.15	23.15	7.15	8.15	9.15	10.15	11.15	12.15	13.15	14.15	15.15	16.15	17.15	18.15	19.15	20.15
- Kurpfalzkreisel	18.16	19.16	20.16	21.16	22.16	23.16	7.16	8.16	9.16	10.16	11.16	12.16	13.16	14.16	15.16	16.16	17.16	18.16	19.16	20.16
- Bahnhof	18.18	19.18	20.18	21.18	22.18	23.18	7.18	8.18	9.18	10.18	11.18	12.18	13.18	14.18	15.18	16.18	17.18	18.18	19.18	20.18
- Turnhalle	18.21	19.21	20.21	21.21	22.21	23.21	7.21	8.21	9.21	10.21	11.21	12.21	13.21	14.21	15.21	16.21	17.21	18.21	19.21	20.21
- Mitte	18.22	19.22	20.22	21.22	22.22	23.22	7.22	8.22	9.22	10.22	11.22	12.22	13.22	14.22	15.22	16.22	17.22	18.22	19.22	20.22
- Süd	18.23	19.23	20.23	21.23	22.23	23.23	7.23	8.23	9.23	10.23	11.23	12.23	13.23	14.23	15.23	16.23	17.23	18.23	19.23	20.23
Sulzbach, Nord	18.24	19.24	20.24	21.24	22.24	23.24	7.24	8.24	9.24	10.24	11.24	12.24	13.24	14.24	15.24	16.24	17.24	18.24	19.24	20.24
- Schillerstraße	18.25	19.25	20.25	21.25	22.25	23.25	7.25	8.25	9.25	10.25	11.25	12.25	13.25	14.25	15.25	16.25	17.25	18.25	19.25	20.25
- Rathaus	18.26	19.26	20.26	21.26	22.26	23.26	7.26	8.26	9.26	10.26	11.26	12.26	13.26	14.26	15.26	16.26	17.26	18.26	19.26	20.26
Weinheim, Friedhof	18.28	19.28	20.28	21.28	22.28	23.28	7.28	8.28	9.28	10.28	11.28	12.28	13.28	14.28	15.28	16.28	17.28	18.28	19.28	20.28
- Moschee	18.29	19.29	20.29	21.29	22.29	23.29	7.29	8.29	9.29	10.29	11.29	12.29	13.29	14.29	15.29	16.29	17.29	18.29	19.29	20.29
- Friedrichschule	18.30	19.30	20.30	21.30	22.30	23.30	7.30	8.30	9.30	10.30	11.30	12.30	13.30	14.30	15.30	16.30	17.30	18.30	19.30	20.30
- Nördliche Hauptstraße	18.31	19.31	20.31	21.31	22.31	23.31	7.31	8.31	9.31	10.31	11.31	12.31	13.31	14.31	15.31	16.31	17.31	18.31	19.31	20.31
- Hirschkopfsstraße	18.32	19.32	20.32	21.32	22.32	23.32	7.32	8.32	9.32	10.32	11.32	12.32	13.32	14.32	15.32	16.32	17.32	18.32	19.32	20.32
- Peterskirche	18.33	19.33	20.33	21.33	22.33	23.33	7.33	8.33	9.33	10.33	11.33	12.33	13.33	14.33	15.33	16.33	17.33	18.33	19.33	20.33
- Lindenstraße	18.34	19.34	20.34	21.34	22.34	23.34	7.34	8.34	9.34	10.34	11.34	12.34	13.34	14.34	15.34	16.34	17.34	18.34	19.34	20.34
- Dürreplatz	18.35	19.35	20.35	21.35	22.35	23.35	7.35	8.35	9.35	10.35	11.35	12.35	13.35	14.35	15.35	16.35	17.35	18.35	19.35	20.35
- Ehretstraße	18.36	19.36	20.36	21.36	22.36	23.36	7.36	8.36	9.36	10.36	11.36	12.36	13.36	14.36	15.36	16.36	17.36	18.36	19.36	20.36
- Bahnhofstraße	18.37	19.37	20.37	21.37	22.37	23.37	7.37	8.37	9.37	10.37	11.37	12.37	13.37	14.37	15.37	16.37	17.37	18.37	19.37	20.37
- Hauptbahnhof	18.39	19.39	20.39	21.39	22.39	23.39	7.39	8.39	9.39	10.39	11.39	12.39	13.39	14.39	15.39	16.39	17.39	18.39	19.39	20.39
- Hauptbahnhof	an	18.45	19.45	20.45	21.45	22.45	7.45	8.45	9.45	10.45	11.45	12.45	13.45	14.45	15.45	16.45	17.45	18.45	19.45	20.45
- Alter OEG-Bahnhof	ab	18.48	19.48	20.48	21.48	22.48	7.48	8.48	9.48	10.48	11.48	12.48	13.48	14.48	15.48	16.48	17.48	18.48	19.48	20.48
- Dietrich-Bonhoeffer-Schule		18.52	19.52	20.52	21.52	22.52	7.52	8.52	9.52	10.52	11.52	12.52	13.52	14.52	15.52	16.52	17.52	18.52	19.52	20.52
- Waidallee		18.53	19.53	20.53	21.53	22.53	7.53	8.53	9.53	10.53	11.53	12.53	13.53	14.53	15.53	16.53	17.53	18.53	19.53	20.53
- Miramar		18.54	19.54	20.54	21.54	22.54	7.54	8.54	9.54	10.54	11.54	12.54	13.54	14.54	15.54	16.54	17.54	18.54	19.54	20.54
- Ofling		18.55	19.55	20.55	21.55	22.55	7.55	8.55	9.55	10.55	11.55	12.55	13.55	14.55	15.55	16.55	17.55	18.55	19.55	20.55
- Junkersstraße		18.56	19.56	20.56	21.56	22.56	7.56	8.56	9.56	10.56	11.56	12.56	13.56	14.56	15.56	16.56	17.56	18.56	19.56	20.56
- Dresdener Straße		18.58	19.58	20.58	21.58	22.58	7.58	8.58	9.58	10.58	11.58	12.58	13.58	14.58	15.58	16.58	17.58	18.58	19.58	20.58

Fahrtnummer	Samstag			Sonn- und Feiertag										
	629 Δ	631 Δ	633 Δ	701 Δ	703 Δ	705 Δ	707 Δ	709 Δ	711 Δ	713 Δ	715 Δ	717 Δ	719 Δ	721 Δ
Sulzbach, West	21.10	22.10	23.10	9.10	10.10	11.10	12.10	13.10	14.10	15.10	16.10	17.10	18.10	19.10
Hemsbach, Gotti -Daimler-Str.	21.11	22.11	23.11	9.11	10.11	11.11	12.11	13.11	14.11	15.11	16.11	17.11	18.11	19.11
- Reichenberger Straße	21.12	22.12	23.12	9.12	10.12	11.12	12.12	13.12	14.12	15.12	16.12	17.12	18.12	19.12
- Siegfriedstraße	21.13	22.13	23.13	9.13	10.13	11.13	12.13	13.13	14.13	15.13	16.13	17.13	18.13	19.13
- Hebelzentrum	21.14	22.14	23.14	9.14	10.14	11.14	12.14	13.14	14.14	15.14	16.14	17.14	18.14	19.14
- Sportcenter	21.15	22.15	23.15	9.15	10.15	11.15	12.15	13.15	14.15	15.15	16.15	17.15	18.15	19.15
- Kurpfalzkreisel	21.16	22.16	23.16	9.16	10.16	11.16	12.16	13.16	14.16	15.16	16.16	17.16	18.16	19.16
- Bahnhof	21.18	22.18	23.18	9.18	10.18	11.18	12.18	13.18	14.18	15.18	16.18	17.18	18.18	19.18
- Turnhalle	21.21	22.21	23.21	9.21	10.21	11.21	12.21	13.21	14.21	15.21	16.21	17.21	18.21	19.21
- Mitte	21.22	22.22	23.22	9.22	10.22	11.22	12.22	13.22	14.22	15.22	16.22	17.22	18.22	19.22
- Süd	21.23	22.23	23.23	9.23	10.23	11.23	12.23	13.23	14.23	15.23	16.23	17.23	18.23	19.23
Sulzbach, Nord	21.24	22.24	23.24	9.24	10.24	11.24	12.24	13.24	14.24	15.24	16.24	17.24	18.24	19.24
- Schillerstraße	21.25	22.25	23.25	9.25	10.25	11.25	12.25	13.25	14.25	15.25	16.25	17.25	18.25	19.25
- Rathaus	21.26	22.26	23.26	9.26	10.26	11.26	12.26	13.26	14.26	15.26	16.26	17.26	18.26	19.26
Weinheim, Friedhof	21.28	22.28	23.28	9.28	10.28	11.28	12.28	13.28	14.28	15.28	16.28	17.28	18.28	19.28
- Moschee	21.29	22.29	23.29	9.29	10.29	11.29	12.29	13.29	14.29	15.29	16.29	17.29	18.29	19.29
- Friedrichschule	21.30	22.30	23.30	9.30	10.30	11.30	12.30	13.30	14.30	15.30	16.30	17.30	18.30	19.30
- Nördliche Hauptstraße	21.31	22.31	23.31	9.31	10.31	11.31	12.31	13.31	14.31	15.31	16.31	17.31	18.31	19.31
- Hirschkopfsstraße	21.32	22.32	23.32	9.32	10.32	11.32	12.32	13.32	14.32	15.32	16.32	17.32	18.32	19.32
- Peterskirche	21.33	22.33	23.33	9.33	10.33	11.33	12.33	13.33	14.33	15.33	16.33	17.33	18.33	19.33
- Lindenstraße	21.34	22.34	23.34	9.34	10.34	11.34	12.34	13.34	14.34	15.34	16.34	17.34	18.34	19.34
- Dürreplatz	21.35	22.35	23.35	9.35	10.35	11.35	12.35	13.35	14.35	15.35	16.35	17.35	18.35	19.35
- Ehretstraße	21.36	22.36	23.36	9.36	10.36	11.36	12.36	13.36	14.36	15.36	16.36	17.36	18.36	19.36
- Bahnhofstraße	an	21.37	22.37	23.37	9.37	10.37	11.37	12.37	13.37	14.37	15.37	16.37	17.37	18.37
- Hauptbahnhof	ab	21.39	22.39	23.39	9.39	10.39	11.39	12.39	13.39	14.39	15.39	16.39	17.39	18.39
- Hauptbahnhof		21.45	22.45	23.45	9.45	10.45	11.45	12.45	13.45	14.45	15.45	16.45	17.45	18.45
- Alter OEG-Bahnhof		21.48	22.48	23.48	9.48	10.48	11.48	12.48	13.48	14.48	15.48	16.48	17.48	18.48
- Dietrich-Bonhoeffer-Schule		21.52	22.52	23.52	9.52	10.52	11.52	12.52	13.52	14.52	15.52	16.52		



631

## Weinheim - Hemsbach - Sulzbach West

BRN-Kundencenter Heidelberg, Hatschekstraße 34, 69126 Heidelberg, Tel. 06221/6062-22.

Am 24. und 31.12. Verkehr wie an Samstagen.

Auf dieser Strecke ist wegen Bauarbeiten mit Fahrplanänderungen zu rechnen. Bitte beachten Sie die örtlichen Aushänge. Infos auch unter [www.vrn.de](http://www.vrn.de).

Fahrnummer	Montag - Freitag																			
	100	102	104	106	108	110	112	114	116	118	120	122	124	126	128	130	132	134	136	138
Weinheim, Dresdener Straße					7.24	8.00	8.31	9.00	10.00	11.00	12.00	13.00	14.00	15.00		16.00		17.00		18.00
- Waidsee / Miramar					7.25	8.01	8.32	9.01	10.01	11.01	12.01	13.01	14.01	15.01		16.01		17.01		18.01
- Waidallee					7.26	8.02	8.33	9.02	10.02	11.02	12.02	13.02	14.02	15.02		16.02		17.02		18.02
- Stadion					7.27	8.03	8.34	9.03	10.03	11.03	12.03	13.03	14.03	15.03		16.03		17.03		18.03
- Stahlbad					7.28	8.04	8.35	9.04	10.04	11.04	12.04	13.04	14.04	15.04		16.04		17.04		18.04
- Schollstraße					7.29	8.05	8.36	9.05	10.05	11.05	12.05	13.05	14.05	15.05		16.05		17.05		18.05
- Händelstraße					7.30	8.06	8.37	9.06	10.06	11.06	12.06	13.06	14.06	15.06		16.06		17.06		18.06
- Miltzentrum					7.31	8.07	8.38	9.07	10.07	11.07	12.07	13.07	14.07	15.07		16.07		17.07		18.07
- Bensheimer Straße					7.32	8.08	8.39	9.08	10.08	11.08	12.08	13.08	14.08	15.08		16.08		17.08		18.08
- Höhenweg					7.33	8.09	8.40	9.09	10.09	11.09	12.09	13.09	14.09	15.09		16.09		17.09		18.09
- GRN Pflegezentrum					7.34	8.10	8.41	9.10	10.10	11.10	12.10	13.10	14.10	15.10		16.10		17.10		18.10
- HaWei					7.35	8.11	8.42	9.11	10.11	11.11	12.11	13.11	14.11	15.11		16.11		17.11		18.11
- Hauptbahnhof	an				7.38	8.14	8.45	9.14	10.14	11.14	12.14	13.14	14.14	15.14		16.14		17.14		18.14
- Bahnhofstraße	ab	5.39	6.15	6.39	7.15	7.39	8.15	9.15	10.15	11.15	12.15	13.15	14.15	15.15	15.40	16.15	16.40	17.15	17.40	18.15
- Ehretstraße		5.40	6.16	6.40	7.16	7.40	8.16	9.16	10.16	11.16	12.16	13.16	14.16	15.16	15.41	16.16	16.41	17.16	17.41	18.16
- Dürreplatz		5.41	6.17	6.41	7.17	7.41	8.17	9.17	10.17	11.17	12.17	13.17	14.17	15.17	15.42	16.17	16.42	17.17	17.42	18.17
- Lindenstraße		5.42	6.18	6.42	7.18	7.42	8.18	9.18	10.18	11.18	12.18	13.18	14.18	15.18	15.43	16.18	16.43	17.18	17.43	18.18
- Peterskirche		5.44	6.20	6.44	7.20	7.44	8.20	9.20	10.20	11.20	12.20	13.20	14.20	15.20	15.45	16.20	16.45	17.20	17.45	18.20
- Hirschkopfstraße		5.45	6.21	6.45	7.21	7.45	8.21	9.21	10.21	11.21	12.21	13.21	14.21	15.21	15.46	16.21	16.46	17.21	17.46	18.21
- Nördliche Hauptstraße		5.47	6.23	6.47	7.23	7.47	8.23	9.23	10.23	11.23	12.23	13.23	14.23	15.23	15.48	16.23	16.48	17.23	17.48	18.23
- Friedrichschule		5.48	6.24	6.48	7.24	7.48	8.24	9.24	10.24	11.24	12.24	13.24	14.24	15.24	15.49	16.24	16.49	17.24	17.49	18.24
- Moschee		5.49	6.25	6.49	7.25	7.49	8.25	9.25	10.25	11.25	12.25	13.25	14.25	15.25	15.50	16.25	16.50	17.25	17.50	18.25
- Friedhof		5.50	6.26	6.50	7.26	7.50	8.26	9.26	10.26	11.26	12.26	13.26	14.26	15.26	15.51	16.26	16.51	17.26	17.51	18.26
Sulzbach, Rathaus		5.51	6.27	6.51	7.27	7.51	8.27	9.27	10.27	11.27	12.27	13.27	14.27	15.27	15.52	16.27	16.52	17.27	17.52	18.27
- Schillerstraße		5.53	6.29	6.53	7.29	7.53	8.29	9.29	10.29	11.29	12.29	13.29	14.29	15.29	15.54	16.29	16.54	17.29	17.54	18.29
- Nord		5.54	6.30	6.54	7.30	7.54	8.30	9.30	10.30	11.30	12.30	13.30	14.30	15.30	15.55	16.30	16.55	17.30	17.55	18.30
Hemsbach, Süd		5.55	6.31	6.55	7.31	7.55	8.31	9.31	10.31	11.31	12.31	13.31	14.31	15.31	15.56	16.31	16.56	17.31	17.56	18.31
- Mühlweg		5.56	6.32	6.56	7.32	7.56	8.32	9.32	10.32	11.32	12.32	13.32	14.32	15.32	15.57	16.32	16.57	17.32	17.57	18.32
- Turnhalle		5.57	6.33	6.57	7.33	7.57	8.33	9.33	10.33	11.33	12.33	13.33	14.33	15.33	15.58	16.33	16.58	17.33	17.58	18.33
- Bahnhof		5.58	6.34	6.58	7.34	7.58	8.34	9.34	10.34	11.34	12.34	13.34	14.34	15.34	15.59	16.34	16.59	17.34	17.59	18.34
- Görlitzer Straße		6.01	6.37	7.01	7.37		8.37	9.37	10.37	11.37	12.37	13.37	14.37	15.37		16.37		17.37		18.37
- Platanenweg							8.40	9.39	10.39	11.39	12.39	13.39	14.39							

- Wiesensee						8.41		9.41	10.41	11.41	12.41	13.41	14.41		15.39	16.00	16.39	17.00	17.39	18.00	18.39
- Kurpfalzkreisel	6.03	6.39	7.03	7.39	8.01																
- Sportcenter	6.04	6.40	7.04	7.40	8.02	8.42		9.42	10.42	11.42	12.42	13.42	14.42	15.40	16.01	16.40	17.01	17.40	18.01	18.40	
- Hebelzentrum	6.05	6.41	7.05	7.41	8.03	8.43		9.43	10.43	11.43	12.43	13.43	14.43	15.41	16.02	16.41	17.02	17.41	18.02	18.41	
- Siegfriedstraße	6.06	6.42	7.06	7.42	8.04	8.44		9.44	10.44	11.44	12.44	13.44	14.44	15.42	16.03	16.42	17.03	17.42	18.03	18.42	
- Reichenberger Straße	6.07	6.43	7.07	7.43	8.05	8.45		9.45	10.45	11.45	12.45	13.45	14.45	15.43	16.04	16.43	17.04	17.43	18.04	18.43	
- Gottlieb-Daimler-Straße	6.08	6.44	7.08	7.44	8.06	8.46		9.46	10.46	11.46	12.46	13.46	14.46	15.44	16.05	16.44	17.05	17.44	18.05	18.44	
Sulzbach, West	6.09	6.45	7.09	7.45	8.07	8.47		9.47	10.47	11.47	12.47	13.47	14.47	15.45	16.06	16.45	17.06	17.45	18.06	18.45	

ZEICHENERKLÄRUNG: 🚗 = Niederflurfahrzeug mit Rampe

Weitere Fahrten (Ruftaxi) auf Teilen der Linie siehe Tabelle(n). 6902 und 6904

Weitere Informationen zu Anschlusszeiten finden sie unter [www.vrn.de](http://www.vrn.de)



631

## Weinheim - Hemsbach - Sulzbach West

BRN-Kundencenter Heidelberg, Hatschekstraße 34, 69126 Heidelberg, Tel. 06221/6062-22.

Am 24. und 31.12. Verkehr wie an Samstagen.

Auf dieser Strecke ist wegen Bauarbeiten mit Fahrplanänderungen zu rechnen. Bitte beachten Sie die örtlichen Aushänge. Infos auch unter [www.vrn.de](http://www.vrn.de).

Fahrnummer	Montag - Freitag					Samstag															
	140	142	144	146	148	150	600	602	604	804	606	806	608	808	610	810	612	812	614	814	
Beschränkungen	⊖	⊖	⊖	⊖	⊖	⊖	⊖	⊖	⊖	⊖	⊖	⊖	⊖	⊖	⊖	⊖	⊖	⊖	⊖	⊖	⊖
Weinheim, Dresdener Straße		19.00	20.00	21.00	22.00	23.00	8.00	9.00	10.00	10.30	11.00	11.30	12.00	12.30	13.00	13.30	14.00	14.30	15.00	15.30	
- Waidsee / Miramar		19.01	20.01	21.01	22.01	23.01	8.01	9.01	10.01	10.31	11.01	11.31	12.01	12.31	13.01	13.31	14.01	14.31	15.01	15.31	
- Waidallee		19.02	20.02	21.02	22.02	23.02	8.02	9.02	10.02	10.32	11.02	11.32	12.02	12.32	13.02	13.32	14.02	14.32	15.02	15.32	
- Stadion		19.03	20.03	21.03	22.03	23.03	8.03	9.03	10.03	10.33	11.03	11.33	12.03	12.33	13.03	13.33	14.03	14.33	15.03	15.33	
- Stahlbad		19.04	20.04	21.04	22.04	23.04	8.04	9.04	10.04	10.34	11.04	11.34	12.04	12.34	13.04	13.34	14.04	14.34	15.04	15.34	
- Schollstraße		19.05	20.05	21.05	22.05	23.05	8.05	9.05	10.05	10.35	11.05	11.35	12.05	12.35	13.05	13.35	14.05	14.35	15.05	15.35	
- Händelstraße		19.06	20.06	21.06	22.06	23.06	8.06	9.06	10.06	10.36	11.06	11.36	12.06	12.36	13.06	13.36	14.06	14.36	15.06	15.36	
- Miltzentrum		19.07	20.07	21.07	22.07	23.07	8.07	9.07	10.07	10.37	11.07	11.37	12.07	12.37	13.07	13.37	14.07	14.37	15.07	15.37	
- Bensheimer Straße		19.08	20.08	21.08	22.08	23.08	8.08	9.08	10.08	10.38	11.08	11.38	12.08	12.38	13.08	13.38	14.08	14.38	15.08	15.38	
- Hühnenweg		19.09	20.09	21.09	22.09	23.09	8.09	9.09	10.09	10.39	11.09	11.39	12.09	12.39	13.09	13.39	14.09	14.39	15.09	15.39	
- GRN Pflegezentrum		19.10	20.10	21.10	22.10	23.10	8.10	9.10	10.10	10.40	11.10	11.40	12.10	12.40	13.10	13.40	14.10	14.40	15.10	15.40	
- HaWei		19.11	20.11	21.11	22.11	23.11	8.11	9.11	10.11	10.41	11.11	11.41	12.11	12.41	13.11	13.41	14.11	14.41	15.11	15.41	
- Hauptbahnhof	an	19.14	20.14	21.14	22.14	23.14	8.14	9.14	10.14	10.44	11.14	11.44	12.14	12.44	13.14	13.44	14.14	14.44	15.14	15.44	
- Hauptbahnhof	ab	18.50	19.15	20.15	21.15	22.15	8.15	9.15	10.15		11.15		12.15		13.15		14.15		15.15		
- Bahnhofstraße		18.51	19.16	20.16	21.16	22.16	8.16	9.16	10.16		11.16		12.16		13.16		14.16		15.16		
- Ehretstraße		18.52	19.17	20.17	21.17	22.17	8.17	9.17	10.17		11.17		12.17		13.17		14.17		15.17		
- Dürreplatz		18.53	19.18	20.18	21.18	22.18	8.18	9.18	10.18		11.18		12.18		13.18		14.18		15.18		
- Lindenstraße		18.55	19.20	20.20	21.20	22.20	8.20	9.20	10.20		11.20		12.20		13.20		14.20		15.20		
- Peterskirche		18.56	19.21	20.21	21.21	22.21	8.21	9.21	10.21		11.21		12.21		13.21		14.21		15.21		
- Hirschkopfstraße		18.58	19.23	20.23	21.23	22.23	8.23	9.23	10.23		11.23		12.23		13.23		14.23		15.23		
- Nördliche Hauptstraße		18.59	19.24	20.24	21.24	22.24	8.24	9.24	10.24		11.24		12.24		13.24		14.24		15.24		
- Friedrichschule		19.00	19.25	20.25	21.25	22.25	8.25	9.25	10.25		11.25		12.25		13.25		14.25		15.25		
- Moschee		19.01	19.26	20.26	21.26	22.26	8.26	9.26	10.26		11.26		12.26		13.26		14.26		15.26		
- Friedhof		19.02	19.27	20.27	21.27	22.27	8.27	9.27	10.27		11.27		12.27		13.27		14.27		15.27		
Sulzbach, Rathaus		19.04	19.29	20.29	21.29	22.29	8.29	9.29	10.29		11.29		12.29		13.29		14.29		15.29		
- Schillerstraße		19.05	19.30	20.30	21.30	22.30	8.30	9.30	10.30		11.30		12.30		13.30		14.30		15.30		
- Nord		19.06	19.31	20.31	21.31	22.31	8.31	9.31	10.31		11.31		12.31		13.31		14.31		15.31		
Hemsbach, Süd		19.07	19.32	20.32	21.32	22.32	8.32	9.32	10.32		11.32		12.32		13.32		14.32		15.32		
- Mühweg		19.08	19.33	20.33	21.33	22.33	8.33	9.33	10.33		11.33		12.33		13.33		14.33		15.33		
- Turnhalle		19.09	19.34	20.34	21.34	22.34	8.34	9.34	10.34		11.34		12.34		13.34		14.34		15.34		
- Bahnhof		19.12	19.37	20.37	21.37	22.37	8.37	9.37	10.37		11.37		12.37		13.37		14.37		15.37		
- Görlitzer Straße							8.39	9.39	10.39		11.39		12.39		13.39		14.39		15.39		
- Platanenweg							8.40	9.40	10.40		11.40		12.40		13.40		14.40		15.40		
- Wiesensee							8.41	9.41	10.41		11.41		12.41		13.41		14.41		15.41		
- Kurpfalzkreisel		19.14	19.39	20.39	21.39	22.39	23.39														
- Sportcenter		19.15	19.40	20.40	21.40	22.40	23.40	8.42	9.42	10.42		11.42		12.42		13.42		14.42		15.42	
- Hebelzentrum		19.16	19.41	20.41	21.41	22.41	23.41	8.43	9.43	10.43		11.43		12.43		13.43		14.43		15.43	
- Siegfriedstraße		19.17	19.42	20.42	21.42	22.42	23.42	8.44	9.44	10.44		11.44		12.44		13.44		14.44		15.44	
- Reichenberger Straße		19.18	19.43	20.43	21.43	22.43	23.43	8.45	9.45	10.45		11.45		12.45		13.45		14.45		15.45	
- Gottlieb-Daimler-Straße		19.19	19.44	20.44	21.44	22.44	23.44	8.46	9.46	10.46		11.46		12.46		13.46		14.46		15.46	
Sulzbach, West		19.20	19.45	20.45	21.45	22.45	23.45	8.47	9.47	10.47		11.47		12.47		13.47		14.47		15.47	

ZEICHENERKLÄRUNG: ⊖ = nur Nächte Fr/Sa und vor Wochenfeiertagen SA = nur im Juli und August ⊖ = Niederflurfahrzeug mit Rampe

Weitere Fahrten (Ruftaxi) auf Teilen der Linie siehe Tabelle(n). 6902 und 6904

Weitere Informationen zu Anschlusszeiten finden sie unter [www.vrn.de](http://www.vrn.de)



631

## Weinheim - Hemsbach - Sulzbach West

BRN-Kundencenter Heidelberg, Hatschekstraße 34, 69126 Heidelberg, Tel. 06221/6062-22.

Am 24. und 31.12. Verkehr wie an Samstagen.

Auf dieser Strecke ist wegen Bauarbeiten mit Fahrplanänderungen zu rechnen. Bitte beachten Sie die örtlichen Aushänge. Infos auch unter [www.vrn.de](http://www.vrn.de).

Fahrnummer	Samstag													Sonn- und Feiertag						
	616	816	618	818	620	820	622	822	624	824	626	628	630	700	902	702	904	704	906	706
Beschränkungen	⚡	SA	⚡	SA	⚡	SA	⚡	SA	⚡	SA	⚡	⚡	⚡	⚡	SA	⚡	SA	⚡	SA	⚡
Weinheim, Dresdener Straße	16.00	16.30	17.00	17.30	18.00	18.30	19.00	19.30	20.00	20.30	21.00	22.00	23.00	9.00	9.30	10.00	10.30	11.00	11.30	12.00
- Waidsee / Miramar	16.01	16.31	17.01	17.31	18.01	18.31	19.01	19.31	20.01	20.31	21.01	22.01	23.01	9.01	9.31	10.01	10.31	11.01	11.31	12.01
- Waidallee	16.02	16.32	17.02	17.32	18.02	18.32	19.02	19.32	20.02	20.32	21.02	22.02	23.02	9.02	9.32	10.02	10.32	11.02	11.32	12.02
- Stadion	16.03	16.33	17.03	17.33	18.03	18.33	19.03	19.33	20.03	20.33	21.03	22.03	23.03	9.03	9.33	10.03	10.33	11.03	11.33	12.03
- Stahlbad	16.04	16.34	17.04	17.34	18.04	18.34	19.04	19.34	20.04	20.34	21.04	22.04	23.04	9.04	9.34	10.04	10.34	11.04	11.34	12.04
- Schollstraße	16.05	16.35	17.05	17.35	18.05	18.35	19.05	19.35	20.05	20.35	21.05	22.05	23.05	9.05	9.35	10.05	10.35	11.05	11.35	12.05
- Händelstraße	16.06	16.36	17.06	17.36	18.06	18.36	19.06	19.36	20.06	20.36	21.06	22.06	23.06	9.06	9.36	10.06	10.36	11.06	11.36	12.06
- Miltzentrum	16.07	16.37	17.07	17.37	18.07	18.37	19.07	19.37	20.07	20.37	21.07	22.07	23.07	9.07	9.37	10.07	10.37	11.07	11.37	12.07
- Bensheimer Straße	16.08	16.38	17.08	17.38	18.08	18.38	19.08	19.38	20.08	20.38	21.08	22.08	23.08	9.08	9.38	10.08	10.38	11.08	11.38	12.08
- Hühnenweg	16.09	16.39	17.09	17.39	18.09	18.39	19.09	19.39	20.09	20.39	21.09	22.09	23.09	9.09	9.39	10.09	10.39	11.09	11.39	12.09
- GRN Pflegezentrum	16.10	16.40	17.10	17.40	18.10	18.40	19.10	19.40	20.10	20.40	21.10	22.10	23.10	9.10	9.40	10.10	10.40	11.10	11.40	12.10
- HaWei	16.11	16.41	17.11	17.41	18.11	18.41	19.11	19.41	20.11	20.41	21.11	22.11	23.11	9.11	9.41	10.11	10.41	11.11	11.41	12.11
- Hauptbahnhof	16.14	16.44	17.14	17.44	18.14	18.44	19.14	19.44	20.14	20.44	21.14	22.14	23.14	9.14	9.44	10.14	10.44	11.14	11.44	12.14
- Hauptbahnhof	an																			
- Bahnhofstraße	16.15		17.15		18.15		19.15		20.15		21.15	22.15	23.15	9.15		10.15		11.15		12.15
- Ehrenstraße	16.16		17.16		18.16		19.16		20.16		21.16	22.16	23.16	9.16		10.16		11.16		12.16
- Dürreplatz	16.17		17.17		18.17		19.17		20.17		21.17	22.17	23.17	9.17		10.17		11.17		12.17
- Lindenstraße	16.18		17.18		18.18		19.18		20.18		21.18	22.18	23.18	9.18		10.18		11.18		12.18
- Peterskirche	16.20		17.20		18.20		19.20		20.20		21.20	22.20	23.20	9.20		10.20		11.20		12.20
- Hirschkopfstraße	16.21		17.21		18.21		19.21		20.21		21.21	22.21	23.21	9.21		10.21		11.21		12.21
- Nördliche Hauptstraße	16.23		17.23		18.23		19.23		20.23		21.23	22.23	23.23	9.23		10.23		11.23		12.23
- Friedrichschule	16.24		17.24		18.24		19.24		20.24		21.24	22.24	23.24	9.24		10.24		11.24		12.24
- Moschee	16.25		17.25		18.25		19.25		20.25		21.25	22.25	23.25	9.25		10.25		11.25		12.25
- Friedhof	16.26		17.26		18.26		19.26		20.26		21.26	22.26	23.26	9.26		10.26		11.26		12.26
- Sulzbach, Rathaus	16.27		17.27		18.27		19.27		20.27		21.27	22.27	23.27	9.27		10.27		11.27		12.27
- Schillerstraße	16.29		17.29		18.29		19.29		20.29		21.29	22.29	23.29	9.29		10.29		11.29		12.29
- Nord	16.30		17.30		18.30		19.30		20.30		21.30	22.30	23.30	9.30		10.30		11.30		12.30
- Hemsbach, Süd	16.31		17.31		18.31		19.31		20.31		21.31	22.31	23.31	9.31		10.31		11.31		12.31
- Mühweg	16.32		17.32		18.32		19.32		20.32		21.32	22.32	23.32	9.32		10.32		11.32		12.32
- Turnhalle	16.33		17.33		18.33		19.33		20.33		21.33	22.33	23.33	9.33		10.33		11.33		12.33
- Bahnhof	16.34		17.34		18.34		19.34		20.34		21.34	22.34	23.34	9.34		10.34		11.34		12.34
- Görlitzer Straße	16.37		17.37		18.37		19.37		20.37		21.37	22.37	23.37	9.37		10.37		11.37		12.37
- Platanenweg	16.40		17.40		18.40		19.40													
- Wiesensee	16.41		17.41		18.41		19.41													
- Kurpfalzkreisel									20.39		21.39	22.39	23.39	9.39		10.39		11.39		12.39
- Sportcenter	16.42		17.42		18.42		19.42		20.40		21.40	22.40	23.40	9.40		10.40		11.40		12.40
- Hebelzentrum	16.43		17.43		18.43		19.43		20.41		21.41	22.41	23.41	9.41		10.41		11.41		12.41
- Siegfriedstraße	16.44		17.44		18.44		19.44		20.42		21.42	22.42	23.42	9.42		10.42		11.42		12.42
- Reichenberger Straße	16.45		17.45		18.45		19.45		20.43		21.43	22.43	23.43	9.43		10.43		11.43		12.43
- Gottlieb-Daimler-Straße	16.46		17.46		18.46		19.46		20.44		21.44	22.44	23.44	9.44		10.44		11.44		12.44
- Sulzbach, West	16.47		17.47		18.47		19.47		20.45		21.45	22.45	23.45	9.45		10.45		11.45		12.45

ZEICHENERKLÄRUNG: ⚡ = nicht am 24.12. SA = nur im Juli und August ⚡ = Niederflurfahrzeug mit Rampe

Weitere Fahrten (Ruftaxi) auf Teilen der Linie siehe Tabelle(n). 6902 und 6904

Weitere Informationen zu Anschlusszeiten finden sie unter [www.vrn.de](http://www.vrn.de)





631

## Sulzbach West - Hemsbach - Weinheim

BRN-Kundencenter Heidelberg, Hatschekstraße 34, 69126 Heidelberg, Tel. 06221/6062-22.

Am 24. und 31.12. Verkehr wie an Samstagen.

Auf dieser Strecke ist wegen Bauarbeiten mit Fahrplanänderungen zu rechnen. Bitte beachten Sie die örtlichen Aushänge. Infos auch unter [www.vrn.de](http://www.vrn.de).

Fahrnummer	Montag - Freitag																				
	101	103	105	107	109	111	113	115	117	119	121	123	125	127	129	131	133	135	137	139	
Sulzbach, West	5.10	5.45	6.10	6.45		7.10	7.47	8.10	9.10	10.10	11.10	12.10	13.10	14.10	15.10	15.47	16.10	16.47	17.10	17.47	
Hemsbach, Gottl.-Daimler-Str.	5.11	5.46	6.11	6.46		7.11	7.48	8.11	9.11	10.11	11.11	12.11	13.11	14.11	15.11	15.48	16.11	16.48	17.11	17.48	
- Reichenberger Straße	5.12	5.47	6.12	6.47		7.12	7.49	8.12	9.12	10.12	11.12	12.12	13.12	14.12	15.12	15.49	16.12	16.49	17.12	17.49	
- Siegfriedstraße	5.13		6.13			7.13		8.13	9.13	10.13	11.13	12.13	13.13	14.13	15.13		16.13		17.13		
- Hebelzentrum	5.14		6.14			7.14		8.14	9.14	10.14	11.14	12.14	13.14	14.14	15.14		16.14		17.14		
- Sportcenter	5.15		6.15			7.15		8.15	9.15	10.15	11.15	12.15	13.15	14.15	15.15		16.15		17.15		
- Kurpfalzkreisel	5.16		6.16			7.16	7.51	8.16	9.16	10.16	11.16	12.16	13.16	14.16	15.16	15.51	16.16	16.51	17.16	17.51	
- Bahnhof	5.18	5.49	6.18	6.49		7.18		8.18	9.18	10.18	11.18	12.18	13.18	14.18	15.18		16.18		17.18		
- Turnhalle	5.21	5.52	6.21	6.52		7.21	7.52	8.21	9.21	10.21	11.21	12.21	13.21	14.21	15.21	15.52	16.21	16.52	17.21	17.52	
- Mitte	5.22	5.53	6.22	6.53		7.22	7.53	8.22	9.22	10.22	11.22	12.22	13.22	14.22	15.22	15.53	16.22	16.53	17.22	17.53	
- Süd	5.23	5.54	6.23	6.54		7.23	7.54	8.23	9.23	10.23	11.23	12.23	13.23	14.23	15.23	15.54	16.23	16.54	17.23	17.54	
Sulzbach, Nord	5.24	5.55	6.24	6.55		7.24	7.55	8.24	9.24	10.24	11.24	12.24	13.24	14.24	15.24	15.55	16.24	16.55	17.24	17.55	
- Schillerstraße	5.25	5.56	6.25	6.56		7.25	7.56	8.25	9.25	10.25	11.25	12.25	13.25	14.25	15.25	15.56	16.25	16.56	17.25	17.56	
- Rathaus	5.26	5.57	6.26	6.57		7.26	7.57	8.26	9.26	10.26	11.26	12.26	13.26	14.26	15.26	15.57	16.26	16.57	17.26	17.57	
Weinheim, Friedhof	5.28	5.59	6.28	6.59		7.28	7.59	8.28	9.28	10.28	11.28	12.28	13.28	14.28	15.28	15.59	16.28	16.59	17.28	17.59	
- Moschee	5.29	6.00	6.29	7.00		7.29	8.00	8.29	9.29	10.29	11.29	12.29	13.29	14.29	15.29	16.00	16.29	17.00	17.29	18.00	
- Friedrichschule	5.30	6.01	6.30	7.01		7.30	8.01	8.30	9.30	10.30	11.30	12.30	13.30	14.30	15.30	16.01	16.30	17.01	17.30	18.01	
- Nördliche Hauptstraße	5.31	6.02	6.31	7.02		7.31	8.02	8.31	9.31	10.31	11.31	12.31	13.31	14.31	15.31	16.02	16.31	17.02	17.31	18.02	
- Hirschkopfstraße	5.32	6.03	6.32	7.03		7.32	8.03	8.32	9.32	10.32	11.32	12.32	13.32	14.32	15.32	16.03	16.32	17.03	17.32	18.03	
- Peterskirche	5.33	6.04	6.33	7.04		7.33	8.04	8.33	9.33	10.33	11.33	12.33	13.33	14.33	15.33	16.04	16.33	17.04	17.33	18.04	
- Lindenstraße	5.34	6.05	6.34	7.05		7.34	8.05	8.34	9.34	10.34	11.34	12.34	13.34	14.34	15.34	16.05	16.34	17.05	17.34	18.05	
- Dürreplatz	5.35	6.06	6.35	7.06		7.35	8.06	8.35	9.35	10.35	11.35	12.35	13.35	14.35	15.35	16.06	16.35	17.06	17.35	18.06	
- Ehretstraße	5.36	6.07	6.36	7.07		7.36	8.07	8.36	9.36	10.36	11.36	12.36	13.36	14.36	15.36	16.07	16.36	17.07	17.36	18.07	
- Bahnhofstraße	5.37	6.08	6.37	7.08		7.37	8.08	8.37	9.37	10.37	11.37	12.37	13.37	14.37	15.37	16.08	16.37	17.08	17.37	18.08	
- Hauptbahnhof	an	5.39	6.10	6.39	7.10	7.39	8.10	8.39	9.39	10.39	11.39	12.39	13.39	14.39	15.39	16.10	16.39	17.10	17.39	18.10	
- Hauptbahnhof	ab					7.42	8.13	8.42	9.42	10.42	11.42	12.42	13.42	14.42	15.42		16.42		17.42		
- HaWei						7.44	8.15	8.44	9.44	10.44	11.44	12.44	13.44	14.44	15.44		16.44		17.44		
- GRN Pflegezentrum						7.45	8.16	8.45	9.45	10.45	11.45	12.45	13.45	14.45	15.45		16.45		17.45		
- Höhnerweg						7.46	8.17	8.46	9.46	10.46	11.46	12.46	13.46	14.46	15.46		16.46		17.46		
- Bensheimer Straße						7.47	8.18	8.47	9.47	10.47	11.47	12.47	13.47	14.47	15.47		16.47		17.47		
- Multizentrum						7.49	8.20	8.49	9.49	10.49	11.49	12.49	13.49	14.49	15.49		16.49		17.49		
- Händelstraße						7.50	8.21	8.50	9.50	10.50	11.50	12.50	13.50	14.50	15.50		16.50		17.50		
- Schollstraße						7.51	8.22	8.51	9.51	10.51	11.51	12.51	13.51	14.51	15.51		16.51		17.51		
- Stadbad						7.53	8.24	8.53	9.53	10.53	11.53	12.53	13.53	14.53	15.53		16.53		17.53		
- Stadion						7.54	8.25	8.54	9.54	10.54	11.54	12.54	13.54	14.54	15.54		16.54		17.54		
- Waidallee						7.55	8.26	8.55	9.55	10.55	11.55	12.55	13.55	14.55	15.55		16.55		17.55		
- Miramar						7.56	8.27	8.56	9.56	10.56	11.56	12.56	13.56	14.56	15.56		16.56		17.56		
- Ofling						7.18	7.57	8.28	8.57	9.57	10.57	11.57	12.57	13.57	14.57	15.57		16.57		17.57	
- Junkersstraße						7.21	7.58	8.29	8.58	9.58	10.58	11.58	12.58	13.58	14.58	15.58		16.58		17.58	
- Dresdener Straße						7.23	8.00	8.31	9.00	10.00	11.00	12.00	13.00	14.00	15.00	16.00		17.00		18.00	

ZEICHENERKLÄRUNG: = Niederflurfahrzeug mit Rampe

Weitere Fahrten (Ruftaxi) auf Teilen der Linie siehe Tabelle(n). 6902 und 6904

Weitere Informationen zu Anschlusszeiten finden sie unter [www.vrn.de](http://www.vrn.de)



# 631

## Sulzbach West - Hemsbach - Weinheim

BRN-Kundencenter Heidelberg, Hatschekstraße 34, 69126 Heidelberg, Tel. 06221/6062-22.

Am 24. und 31.12. Verkehr wie an Samstagen.

Auf dieser Strecke ist wegen Bauarbeiten mit Fahrplanänderungen zu rechnen. Bitte beachten Sie die örtlichen Aushänge. Infos auch unter [www.vrn.de](http://www.vrn.de).

Fahrnummer	Montag - Freitag					Samstag															
	141	143	145	147	149	151	601	603	605	607	803	609	805	611	807	613	809	615	811	617	
Beschränkungen	↳	↳	↳	↳	↳	↳	↳	↳	↳	↳	↳	↳	↳	↳	↳	↳	↳	↳	↳	↳	↳
Sulzbach, West	18.10	19.10	20.10	21.10	22.10	23.10	7.10	8.10	9.10	10.10		11.10		12.10		13.10		14.10		15.10	
Hemsbach, Gottl.-Daimler-Str.	18.11	19.11	20.11	21.11	22.11	23.11	7.11	8.11	9.11	10.11		11.11		12.11		13.11		14.11		15.11	
- Reichenberger Straße	18.12	19.12	20.12	21.12	22.12	23.12	7.12	8.12	9.12	10.12		11.12		12.12		13.12		14.12		15.12	
- Siegfriedstraße	18.13	19.13	20.13	21.13	22.13	23.13	7.13	8.13	9.13	10.13		11.13		12.13		13.13		14.13		15.13	
- Hebelzentrum	18.14	19.14	20.14	21.14	22.14	23.14	7.14	8.14	9.14	10.14		11.14		12.14		13.14		14.14		15.14	
- Sportcenter	18.15	19.15	20.15	21.15	22.15	23.15	7.15	8.15	9.15	10.15		11.15		12.15		13.15		14.15		15.15	
- Kurpfalzkreisel	18.16	19.16	20.16	21.16	22.16	23.16	7.16	8.16	9.16	10.16		11.16		12.16		13.16		14.16		15.16	
- Bahnhof	18.18	19.18	20.18	21.18	22.18	23.18	7.18	8.18	9.18	10.18		11.18		12.18		13.18		14.18		15.18	
- Turnhalle	18.21	19.21	20.21	21.21	22.21	23.21	7.21	8.21	9.21	10.21		11.21		12.21		13.21		14.21		15.21	
- Mitte	18.22	19.22	20.22	21.22	22.22	23.22	7.22	8.22	9.22	10.22		11.22		12.22		13.22		14.22		15.22	
- Süd	18.23	19.23	20.23	21.23	22.23	23.23	7.23	8.23	9.23	10.23		11.23		12.23		13.23		14.23		15.23	
Sulzbach, Nord	18.24	19.24	20.24	21.24	22.24	23.24	7.24	8.24	9.24	10.24		11.24		12.24		13.24		14.24		15.24	
- Schillerstraße	18.25	19.25	20.25	21.25	22.25	23.25	7.25	8.25	9.25	10.25		11.25		12.25		13.25		14.25		15.25	
- Rathaus	18.26	19.26	20.26	21.26	22.26	23.26	7.26	8.26	9.26	10.26		11.26		12.26		13.26		14.26		15.26	
Weinheim, Friedhof	18.28	19.28	20.28	21.28	22.28	23.28	7.28	8.28	9.28	10.28		11.28		12.28		13.28		14.28		15.28	
- Moschee	18.29	19.29	20.29	21.29	22.29	23.29	7.29	8.29	9.29	10.29		11.29		12.29		13.29		14.29		15.29	
- Friedrichschule	18.30	19.30	20.30	21.30	22.30	23.30	7.30	8.30	9.30	10.30		11.30		12.30		13.30		14.30		15.30	
- Nördliche Hauptstraße	18.31	19.31	20.31	21.31	22.31	23.31	7.31	8.31	9.31	10.31		11.31		12.31		13.31		14.31		15.31	
- Hirschkopfstraße	18.32	19.32	20.32	21.32	22.32	23.32	7.32	8.32	9.32	10.32		11.32		12.32		13.32		14.32		15.32	
- Peterskirche	18.33	19.33	20.33	21.33	22.33	23.33	7.33	8.33	9.33	10.33		11.33		12.33		13.33		14.33		15.33	
- Lindenstraße	18.34	19.34	20.34	21.34	22.34	23.34	7.34	8.34	9.34	10.34		11.34		12.34		13.34		14.34		15.34	
- Dürreplatz	18.35	19.35	20.35	21.35	22.35	23.35	7.35	8.35	9.35	10.35		11.35		12.35		13.35		14.35		15.35	
- Ehretstraße	18.36	19.36	20.36	21.36	22.36	23.36	7.36	8.36	9.36	10.36		11.36		12.36		13.36		14.36		15.36	
- Bahnhofstraße	18.37	19.37	20.37	21.37	22.37	23.37	7.37	8.37	9.37	10.37		11.37		12.37		13.37		14.37		15.37	
- Hauptbahnhof	18.39	19.39	20.39	21.39	22.39	23.39	7.39	8.39	9.39	10.39		11.39		12.39		13.39		14.39		15.39	
- Hauptbahnhof	18.42	19.42	20.42	21.42	22.42	23.42	7.42	8.42	9.42	10.42	10.12	11.42	11.12	12.42	12.12	13.42	13.12	14.42	14.12	15.42	
- HaWei	18.44	19.44	20.44	21.44	22.44	23.44	7.44	8.44	9.44	10.44	10.14	11.44	11.14	12.44	12.14	13.44	13.14	14.44	14.14	15.44	
- GRN Pflegezentrum	18.45	19.45	20.45	21.45	22.45	23.45	7.45	8.45	9.45	10.45	10.15	11.45	11.15	12.45	12.15	13.45	13.15	14.45	14.15	15.45	
- Hühnerweg	18.46	19.46	20.46	21.46	22.46	23.46	7.46	8.46	9.46	10.46	10.16	11.46	11.16	12.46	12.16	13.46	13.16	14.46	14.16	15.46	
- Bensheimer Straße	18.47	19.47	20.47	21.47	22.47	23.47	7.47	8.47	9.47	10.47	10.17	11.47	11.17	12.47	12.17	13.47	13.17	14.47	14.17	15.47	
- Miltzentrum	18.49	19.49	20.49	21.49	22.49	23.49	7.49	8.49	9.49	10.49	10.19	11.49	11.19	12.49	12.19	13.49	13.19	14.49	14.19	15.49	
- Händelstraße	18.50	19.50	20.50	21.50	22.50	23.50	7.50	8.50	9.50	10.50	10.20	11.50	11.20	12.50	12.20	13.50	13.20	14.50	14.20	15.50	
- Schollstraße	18.51	19.51	20.51	21.51	22.51	23.51	7.51	8.51	9.51	10.51	10.21	11.51	11.21	12.51	12.21	13.51	13.21	14.51	14.21	15.51	
- Stahlbad	18.53	19.53	20.53	21.53	22.53	23.53	7.53	8.53	9.53	10.53	10.23	11.53	11.23	12.53	12.23	13.53	13.23	14.53	14.23	15.53	
- Stadion	18.54	19.54	20.54	21.54	22.54	23.54	7.54	8.54	9.54	10.54	10.24	11.54	11.24	12.54	12.24	13.54	13.24	14.54	14.24	15.54	
- Waidallee	18.55	19.55	20.55	21.55	22.55	23.55	7.55	8.55	9.55	10.55	10.25	11.55	11.25	12.55	12.25	13.55	13.25	14.55	14.25	15.55	
- Miramar	18.56	19.56	20.56	21.56	22.56	23.56	7.56	8.56	9.56	10.56	10.26	11.56	11.26	12.56	12.26	13.56	13.26	14.56	14.26	15.56	
- Ofiling	18.57	19.57	20.57	21.57	22.57	23.57	7.57	8.57	9.57	10.57	10.27	11.57	11.27	12.57	12.27	13.57	13.27	14.57	14.27	15.57	
- Junkersstraße	18.58	19.58	20.58	21.58	22.58	23.58	7.58	8.58	9.58	10.58	10.28	11.58	11.28	12.58	12.28	13.58	13.28	14.58	14.28	15.58	
- Dresdener Straße	19.00	20.00	21.00	22.00	23.00	0.00	8.00	9.00	10.00	11.00	10.30	12.00	11.30	13.00	12.30	14.00	13.30	15.00	14.30	16.00	

ZEICHENERKLÄRUNG: ↳ = nur Nächte Fr/Sa und vor Wochenfeiertagen ↳ = nur im Juli und August ↳ = Niederflurfahrzeug mit Rampe

Weitere Fahrten (Ruftaxi) auf Teilen der Linie siehe Tabelle(n). 6902 und 6904

Weitere Informationen zu Anschlusszeiten finden sie unter [www.vrn.de](http://www.vrn.de)





# 631

## Sulzbach West - Hemsbach - Weinheim

BRN-Kundencenter Heidelberg, Hatschekstraße 34, 69126 Heidelberg, Tel. 06221/6062-22.

Am 24. und 31.12. Verkehr wie an Samstagen.

Auf dieser Strecke ist wegen Bauarbeiten mit Fahrplanänderungen zu rechnen. Bitte beachten Sie die örtlichen Aushänge. Infos auch unter [www.vrn.de](http://www.vrn.de).

Fahrnummer	Samstag													Sonn- und Feiertag							
	813	619	815	621	817	623	819	625	821	627	823	629	631	633	701	901	703	903	705	905	
Beschränkungen	SA	SA	SA	SA	SA	OG	OG	SA	OG	SA	OG	OG	OG	OG	SA	SA	SA	SA	SA	SA	
Sulzbach, West		16.10		17.10		18.10		19.10		20.10		21.10	22.10	23.10	9.10		10.10		11.10		
Hemsbach, Gottl.-Daimler-Str.		16.11		17.11		18.11		19.11		20.11		21.11	22.11	23.11	9.11		10.11		11.11		
- Reichenberger Straße		16.12		17.12		18.12		19.12		20.12		21.12	22.12	23.12	9.12		10.12		11.12		
- Siegfriedstraße		16.13		17.13		18.13		19.13		20.13		21.13	22.13	23.13	9.13		10.13		11.13		
- Hebelzentrum		16.14		17.14		18.14		19.14		20.14		21.14	22.14	23.14	9.14		10.14		11.14		
- Sportcenter		16.15		17.15		18.15		19.15		20.15		21.15	22.15	23.15	9.15		10.15		11.15		
- Kurpfalzkreisel		16.16		17.16		18.16		19.16		20.16		21.16	22.16	23.16	9.16		10.16		11.16		
- Bahnhof		16.18		17.18		18.18		19.18		20.18		21.18	22.18	23.18	9.18		10.18		11.18		
- Turnhalle		16.21		17.21		18.21		19.21		20.21		21.21	22.21	23.21	9.21		10.21		11.21		
- Mitte		16.22		17.22		18.22		19.22		20.22		21.22	22.22	23.22	9.22		10.22		11.22		
- Süd		16.23		17.23		18.23		19.23		20.23		21.23	22.23	23.23	9.23		10.23		11.23		
Sulzbach, Nord		16.24		17.24		18.24		19.24		20.24		21.24	22.24	23.24	9.24		10.24		11.24		
- Schillerstraße		16.25		17.25		18.25		19.25		20.25		21.25	22.25	23.25	9.25		10.25		11.25		
- Rathaus		16.26		17.26		18.26		19.26		20.26		21.26	22.26	23.26	9.26		10.26		11.26		
Weinheim, Friedhof		16.28		17.28		18.28		19.28		20.28		21.28	22.28	23.28	9.28		10.28		11.28		
- Moschee		16.29		17.29		18.29		19.29		20.29		21.29	22.29	23.29	9.29		10.29		11.29		
- Friedrichschule		16.30		17.30		18.30		19.30		20.30		21.30	22.30	23.30	9.30		10.30		11.30		
- Nördliche Hauptstraße		16.31		17.31		18.31		19.31		20.31		21.31	22.31	23.31	9.31		10.31		11.31		
- Hirschkopfstraße		16.32		17.32		18.32		19.32		20.32		21.32	22.32	23.32	9.32		10.32		11.32		
- Peterskirche		16.33		17.33		18.33		19.33		20.33		21.33	22.33	23.33	9.33		10.33		11.33		
- Lindenstraße		16.34		17.34		18.34		19.34		20.34		21.34	22.34	23.34	9.34		10.34		11.34		
- Dürreplatz		16.35		17.35		18.35		19.35		20.35		21.35	22.35	23.35	9.35		10.35		11.35		
- Ehretstraße		16.36		17.36		18.36		19.36		20.36		21.36	22.36	23.36	9.36		10.36		11.36		
- Bahnhofstraße		16.37		17.37		18.37		19.37		20.37		21.37	22.37	23.37	9.37		10.37		11.37		
- Hauptbahnhof	an	16.39		17.39		18.39		19.39		20.39		21.39	22.39	23.39	9.39		10.39		11.39		
- Hauptbahnhof	ab	15.12	16.42	16.12	17.42	17.12	18.42	18.12	19.42	19.12	20.42	20.12	21.42	22.42	23.42	9.42	10.42	10.12	11.42	11.12	
- HaWei		15.14	16.44	16.14	17.44	17.14	18.44	18.14	19.44	19.14	20.44	20.14	21.44	22.44	23.44	9.44	10.44	10.14	11.44	11.14	
- GRN Pflegezentrum		15.15	16.45	16.15	17.45	17.15	18.45	18.15	19.45	19.15	20.45	20.15	21.45	22.45	23.45	9.45	10.45	10.15	11.45	11.15	
- Hühnerweg		15.16	16.46	16.16	17.46	17.16	18.46	18.16	19.46	19.16	20.46	20.16	21.46	22.46	23.46	9.46	10.46	10.16	11.46	11.16	
- Bensheimer Straße		15.17	16.47	16.17	17.47	17.17	18.47	18.17	19.47	19.17	20.47	20.17	21.47	22.47	23.47	9.47	10.47	10.17	11.47	11.17	
- Miltzentrum		15.19	16.49	16.19	17.49	17.19	18.49	18.19	19.49	19.19	20.49	20.19	21.49	22.49	23.49	9.49	10.49	10.19	11.49	11.19	
- Händlerstraße		15.20	16.50	16.20	17.50	17.20	18.50	18.20	19.50	19.20	20.50	20.20	21.50	22.50	23.50	9.50	10.50	10.20	11.50	11.20	
- Schollstraße		15.21	16.51	16.21	17.51	17.21	18.51	18.21	19.51	19.21	20.51	20.21	21.51	22.51	23.51	9.51	10.51	10.21	11.51	11.21	
- Stahlbad		15.23	16.53	16.23	17.53	17.23	18.53	18.23	19.53	19.23	20.53	20.23	21.53	22.53	23.53	9.53	10.53	10.23	11.53	11.23	
- Stadion		15.24	16.54	16.24	17.54	17.24	18.54	18.24	19.54	19.24	20.54	20.24	21.54	22.54	23.54	9.54	10.54	10.24	11.54	11.24	
- Waidallee		15.25	16.55	16.25	17.55	17.25	18.55	18.25	19.55	19.25	20.55	20.25	21.55	22.55	23.55	9.55	10.55	10.25	11.55	11.25	
- Miramar		15.26	16.56	16.26	17.56	17.26	18.56	18.26	19.56	19.26	20.56	20.26	21.56	22.56	23.56	9.56	10.56	10.26	11.56	11.26	
- Ofiling		15.27	16.57	16.27	17.57	17.27	18.57	18.27	19.57	19.27	20.57	20.27	21.57	22.57	23.57	9.57	10.57	10.27	11.57	11.27	
- Junkersstraße		15.28	16.58	16.28	17.58	17.28	18.58	18.28	19.58	19.28	20.58	20.28	21.58	22.58	23.58	9.58	10.58	10.28	11.58	11.28	
- Dresdener Straße		15.30	17.00	16.30	18.00	17.30	19.00	18.30	20.00	19.30	21.00	20.30	22.00	23.00	0.00	10.00	9.30	11.00	10.30	12.00	11.30

ZEICHENERKLÄRUNG: OG = nicht am 24.12. SA = nur im Juli und August SA = Niederflurfahrzeug mit Rampe

Weitere Fahrten (Ruftaxi) auf Teilen der Linie siehe Tabelle(n). 6902 und 6904

Weitere Informationen zu Anschlusszeiten finden sie unter [www.vrn.de](http://www.vrn.de)



# 631

## Sulzbach West - Hemsbach - Weinheim

BRN-Kundencenter Heidelberg, Hatschekstraße 34, 69126 Heidelberg, Tel. 06221/6062-22.

Am 24. und 31.12. Verkehr wie an Samstagen.

Auf dieser Strecke ist wegen Bauarbeiten mit Fahrplanänderungen zu rechnen. Bitte beachten Sie die örtlichen Aushänge. Infos auch unter [www.vrn.de](http://www.vrn.de).

Fahrnummer	Sonn- und Feiertag															
	707	907	709	909	711	911	713	913	715	915	717	917	719	919	721	921
Beschränkungen	☺	SA	☺	SA	☺	SA	☺	SA	☺	SA	☺	SA	☺	SA	☺	SA
Sulzbach, West	12.10		13.10		14.10		15.10		16.10		17.10		18.10		19.10	
Hemsbach, Gottl.-Daimler-Str.	12.11		13.11		14.11		15.11		16.11		17.11		18.11		19.11	
- Reichenberger Straße	12.12		13.12		14.12		15.12		16.12		17.12		18.12		19.12	
- Siegfriedstraße	12.13		13.13		14.13		15.13		16.13		17.13		18.13		19.13	
- Hebelzentrum	12.14		13.14		14.14		15.14		16.14		17.14		18.14		19.14	
- Sportcenter	12.15		13.15		14.15		15.15		16.15		17.15		18.15		19.15	
- Kurpfalzkreisel	12.16		13.16		14.16		15.16		16.16		17.16		18.16		19.16	
- Bahnhof	12.18		13.18		14.18		15.18		16.18		17.18		18.18		19.18	
- Turnhalle	12.21		13.21		14.21		15.21		16.21		17.21		18.21		19.21	
- Mitte	12.22		13.22		14.22		15.22		16.22		17.22		18.22		19.22	
- Süd	12.23		13.23		14.23		15.23		16.23		17.23		18.23		19.23	
Sulzbach, Nord	12.24		13.24		14.24		15.24		16.24		17.24		18.24		19.24	
- Schillerstraße	12.25		13.25		14.25		15.25		16.25		17.25		18.25		19.25	
- Rathaus	12.26		13.26		14.26		15.26		16.26		17.26		18.26		19.26	
Weinheim, Friedhof	12.28		13.28		14.28		15.28		16.28		17.28		18.28		19.28	
- Moschee	12.29		13.29		14.29		15.29		16.29		17.29		18.29		19.29	
- Friedrichschule	12.30		13.30		14.30		15.30		16.30		17.30		18.30		19.30	
- Nördliche Hauptstraße	12.31		13.31		14.31		15.31		16.31		17.31		18.31		19.31	
- Hirschkopfstraße	12.32		13.32		14.32		15.32		16.32		17.32		18.32		19.32	
- Peterskirche	12.33		13.33		14.33		15.33		16.33		17.33		18.33		19.33	
- Lindenstraße	12.34		13.34		14.34		15.34		16.34		17.34		18.34		19.34	
- Dürreplatz	12.35		13.35		14.35		15.35		16.35		17.35		18.35		19.35	
- Ehretstraße	12.36		13.36		14.36		15.36		16.36		17.36		18.36		19.36	
- Bahnhofstraße	12.37		13.37		14.37		15.37		16.37		17.37		18.37		19.37	
- Hauptbahnhof	an		13.39		14.39		15.39		16.39		17.39		18.39		19.39	
- Hauptbahnhof	ab		13.39		14.39		15.39		16.39		17.39		18.39		19.39	
- HaWei	12.42	12.12	13.42	13.12	14.42	14.12	15.42	15.12	16.42	16.12	17.42	17.12	18.42	18.12	19.42	19.12
- GRN Pflegezentrum	12.45	12.15	13.45	13.15	14.45	14.15	15.45	15.15	16.45	16.15	17.45	17.15	18.45	18.15	19.45	19.15
- Höhnertweg	12.46	12.16	13.46	13.16	14.46	14.16	15.46	15.16	16.46	16.16	17.46	17.16	18.46	18.16	19.46	19.16
- Bensheimer Straße	12.47	12.17	13.47	13.17	14.47	14.17	15.47	15.17	16.47	16.17	17.47	17.17	18.47	18.17	19.47	19.17
- Miltzentrum	12.49	12.19	13.49	13.19	14.49	14.19	15.49	15.19	16.49	16.19	17.49	17.19	18.49	18.19	19.49	19.19
- Händelstraße	12.50	12.20	13.50	13.20	14.50	14.20	15.50	15.20	16.50	16.20	17.50	17.20	18.50	18.20	19.50	19.20

- Schollstraße	12.51	12.21	13.51	13.21	14.51	14.21	15.51	15.21	16.51	16.21	17.51	17.21	18.51	18.21	19.51	19.21
- Stahlbad	12.53	12.23	13.53	13.23	14.53	14.23	15.53	15.23	16.53	16.23	17.53	17.23	18.53	18.23	19.53	19.23
- Stadion	12.54	12.24	13.54	13.24	14.54	14.24	15.54	15.24	16.54	16.24	17.54	17.24	18.54	18.24	19.54	19.24
- Waidallee	12.55	12.25	13.55	13.25	14.55	14.25	15.55	15.25	16.55	16.25	17.55	17.25	18.55	18.25	19.55	19.25
- Miramar	12.56	12.26	13.56	13.26	14.56	14.26	15.56	15.26	16.56	16.26	17.56	17.26	18.56	18.26	19.56	19.26
- Ofling	12.57	12.27	13.57	13.27	14.57	14.27	15.57	15.27	16.57	16.27	17.57	17.27	18.57	18.27	19.57	19.27
- Junkersstraße	12.58	12.28	13.58	13.28	14.58	14.28	15.58	15.28	16.58	16.28	17.58	17.28	18.58	18.28	19.58	19.28
- Dresdener Straße	13.00	12.30	14.00	13.30	15.00	14.30	16.00	15.30	17.00	16.30	18.00	17.30	19.00	18.30	20.00	19.30

ZEICHENERKLÄRUNG: SA = nur im Juli und August ☺ = Niederflurfahrzeug mit Rampe

Weitere Fahrten (Ruftaxi) auf Teilen der Linie siehe Tabelle(n). 6902 und 6904

Weitere Informationen zu Anschlusszeiten finden sie unter [www.vrn.de](http://www.vrn.de)



# 632

## Lützelsachsen - Weinheim - Laudенbach

BRN-Kundencenter Heidelberg, Hatschekstraße 34, 69126 Heidelberg, Tel. 06221/6062-22.

Am 24. und 31.12. Verkehr wie an Samstagen.

Auf dieser Strecke ist wegen Bauarbeiten mit Fahrplanänderungen zu rechnen. Bitte beachten Sie die örtlichen Aushänge. Infos auch unter [www.vrn.de](http://www.vrn.de).

Fahrnummer	Montag - Freitag																							
	100	102	104	106	108	110	112	114	116	118	120	122	124	126	128									
Lützelsachsen, Bahnhof	6.50	7.50	8.50	9.50	10.50	11.50	12.50	13.50	14.50	15.50	16.50	17.50	18.50											
- Etzweisenstraße	6.51	7.51	8.51	9.51	10.51	11.51	12.51	13.51	14.51	15.51	16.51	17.51	18.51											
- Bergstraße	6.52	7.52	8.52	9.52	10.52	11.52	12.52	13.52	14.52	15.52	16.52	17.52	18.52											
Hohensachsen, Am Steinbrunnen	6.53	7.53	8.53	9.53	10.53	11.53	12.53	13.53	14.53	15.53	16.53	17.53	18.53											
- Am Pfad	6.54	7.54	8.54	9.54	10.54	11.54	12.54	13.54	14.54	15.54	16.54	17.54	18.54											
- Sepp-Herberger-Straße	6.55	7.55	8.55	9.55	10.55	11.55	12.55	13.55	14.55	15.55	16.55	17.55	18.55											
- Kaiserstraße	6.56	7.56	8.56	9.56	10.56	11.56	12.56	13.56	14.56	15.56	16.56	17.56	18.56											
- Anetplatz	6.57	7.57	8.57	9.57	10.57	11.57	12.57	13.57	14.57	15.57	16.57	17.57	18.57											
- Kaiserstraße	6.58	7.58	8.58	9.58	10.58	11.58	12.58	13.58	14.58	15.58	16.58	17.58	18.58											
- Sepp-Herberger-Straße	6.59	7.59	8.59	9.59	10.59	11.59	12.59	13.59	14.59	15.59	16.59	17.59	18.59											
Lützelsachsen, Wintergasse	7.00	8.00	9.00	10.00	11.00	12.00	13.00	14.00	15.00	16.00	17.00	18.00	19.00											
- Schule	7.01	8.01	9.01	10.01	11.01	12.01	13.01	14.01	15.01	16.01	17.01	18.01	19.01											
- Dornbachweg	7.02	8.02	9.02	10.02	11.02	12.02	13.02	14.02	15.02	16.02	17.02	18.02	19.02											
- Rilkestraße	7.03	8.03	9.03	10.03	11.03	12.03	13.03	14.03	15.03	16.03	17.03	18.03	19.03											
Weinheim, Hugelstraße	7.04	8.04	9.04	10.04	11.04	12.04	13.04	14.04	15.04	16.04	17.04	18.04	19.04											
- Schlosspark	7.05	8.05	9.05	10.05	11.05	12.05	13.05	14.05	15.05	16.05	17.05	18.05	19.05											
- Hermannshof	7.06	8.06	9.06	10.06	11.06	12.06	13.06	14.06	15.06	16.06	17.06	18.06	19.06											
- Institutstraße	7.07	8.07	9.07	10.07	11.07	12.07	13.07	14.07	15.07	16.07	17.07	18.07	19.07											
- Schulstraße	7.08	8.08	9.08	10.08	11.08	12.08	13.08	14.08	15.08	16.08	17.08	18.08	19.08											
- Bahnhofstraße	7.09	8.09	9.09	10.09	11.09	12.09	13.09	14.09	15.09	16.09	17.09	18.09	19.09											
- Hauptbahnhof	an		7.11	8.11	9.11	10.11	11.11	12.11	13.11	14.11	15.11	16.11	17.11	18.11	19.11									
- Hauptbahnhof	ab	6.15	7.15	8.15	9.15	10.15	11.15	12.15	13.15	14.15	15.15	16.15	17.15	18.15	19.15									
- Stadthalle		6.16	7.16	8.16	9.16	10.16	11.16	12.16	13.16	14.16	15.16	16.16	17.16	18.16	19.16									
- Nördliche Hauptstraße		6.17	7.17	8.17	9.17	10.17	11.17	12.17	13.17	14.17	15.17	16.17	17.17	18.17	19.17									
- Friedrichschule		6.18	7.18	8.18	9.18	10.18	11.18	12.18	13.18	14.18	15.18	16.18	17.18	18.18	19.18									
- Moschee		6.19	7.19	8.19	9.19	10.19	11.19	12.19	13.19	14.19	15.19	16.19	17.19	18.19	19.19									
- Friedhof		6.20	7.20	8.20	9.20	10.20	11.20	12.20	13.20	14.20	15.20	16.20	17.20	18.20	19.20									
Sulzbach, Rathaus		6.22	7.22	8.22	9.22	10.22	11.22	12.22	13.22	14.22	15.22	16.22	17.22	18.22	19.22									
- Schillerstraße		6.23	7.23	8.23	9.23	10.23	11.23	12.23	13.23	14.23	15.23	16.23	17.23	18.23	19.23									
- Nord		6.24	7.24	8.24	9.24	10.24	11.24	12.24	13.24	14.24	15.24	16.24	17.24	18.24	19.24									
Hemsbach, Süd		6.25	7.25	8.25	9.25	10.25	11.25	12.25	13.25	14.25	15.25	16.25	17.25	18.25	19.25									
- Mühweg		6.26	7.26	8.26	9.26	10.26	11.26	12.26	13.26	14.26	15.26	16.26	17.26	18.26	19.26									
- Nord		6.27	7.27	8.27	9.27	10.27	11.27	12.27	13.27	14.27	15.27	16.27	17.27	18.27	19.27									
- Luisenhof		6.28	7.28	8.28	9.28	10.28	11.28	12.28	13.28	14.28	15.28	16.28	17.28	18.28	19.28									
Laudenbach, Süd		6.29	7.29	8.29	9.29	10.29	11.29	12.29	13.29	14.29	15.29	16.29	17.29	18.29	19.29									
- Mitte		5.30	6.30	7.30	8.30	9.30	10.30	11.30	12.30	13.30	14.30	15.30	16.30	17.30	18.30	19.30								
- Friedhof		5.31	6.31	7.31	8.31	9.31	10.31	11.31	12.31	13.31	14.31	15.31	16.31	17.31	18.31	19.31								
- Nord		5.32	6.32	7.32	8.32	9.32	10.32	11.32	12.32	13.32	14.32	15.32	16.32	17.32	18.32	19.32								

Fahrnummer	Samstag																	
	600	602	604	606	608	610	612	614	616									
Weinheim, Hauptbahnhof	ab	7.15	8.15	9.15	10.15	11.15	12.15	13.15	14.15									
- Stadthalle		7.16	8.16	9.16	10.16	11.16	12.16	13.16	14.16									
- Nördliche Hauptstraße		7.17	8.17	9.17	10.17	11.17	12.17	13.17	14.17									
- Friedrichschule		7.18	8.18	9.18	10.18	11.18	12.18	13.18	14.18									
- Moschee		7.19	8.19	9.19	10.19	11.19	12.19	13.19	14.19									
- Friedhof		7.20	8.20	9.20	10.20	11.20	12.20	13.20	14.20									
Sulzbach, Rathaus		7.22	8.22	9.22	10.22	11.22	12.22	13.22	14.22									
- Schillerstraße		7.23	8.23	9.23	10.23	11.23	12.23	13.23	14.23									
- Nord		7.24	8.24	9.24	10.24	11.24	12.24	13.24	14.24									
Hemsbach, Süd		7.25	8.25	9.25	10.25	11.25	12.25	13.25	14.25									
- Mühweg		7.26	8.26	9.26	10.26	11.26	12.26	13.26	14.26									
- Nord		7.27	8.27	9.27	10.27	11.27	12.27	13.27	14.27									
- Luisenhof		7.28	8.28	9.28	10.28	11.28	12.28	13.28	14.28									
Laudenbach, Süd		7.29	8.29	9.29	10.29	11.29	12.29	13.29	14.29									
- Mitte		6.30	7.30	8.30	9.30	10.30	11.30	12.30	13.30	14.30								
- Friedhof		6.31	7.31	8.31	9.31	10.31	11.31	12.31	13.31	14.31								
- Nord		6.32	7.32	8.32	9.32	10.32	11.32	12.32	13.32	14.32								

ZEICHENERKLÄRUNG: & = Niederflurfahrzeug mit Rampe

An Sonn- und Feiertagen wird diese Linie nicht bedient.

Weitere Fahrten (Ruftaxi) auf Teilen der Linie siehe Tabelle(n). 6900 und 6904

Weitere Informationen zu Anschlusszeiten finden sie unter [www.vrn.de](http://www.vrn.de)





# 632

## Laudenbach - Weinheim - Lützelsachsen - Ritschweier

BRN-Kundencenter Heidelberg, Hatschekstraße 34, 69126 Heidelberg, Tel. 06221/6062-22.

Am 24. und 31.12. Verkehr wie an Samstagen.

Auf dieser Strecke ist wegen Bauarbeiten mit Fahrplanänderungen zu rechnen. Bitte beachten Sie die örtlichen Aushänge. Infos auch unter [www.vrn.de](http://www.vrn.de).

Fahrnummer	Samstag															
	601	603	605	607	609	611	613	615	617							
Laudenbach, Nord	6.32	7.32	8.32	9.32	10.32	11.32	12.32	13.32	14.32							
- Bahnhofstraße	6.33	7.33	8.33	9.33	10.33	11.33	12.33	13.33	14.33							
- Paulstraße	6.34	7.34	8.34	9.34	10.34	11.34	12.34	13.34	14.34							
- Heinrich-Lanz-Brücke	6.35	7.35	8.35	9.35	10.35	11.35	12.35	13.35	14.35							
- Carl-Benz-Straße	6.36	7.36	8.36	9.36	10.36	11.36	12.36	13.36	14.36							
- Bergstraße	6.37	7.37	8.37	9.37	10.37	11.37	12.37	13.37	14.37							
- Südring 1	6.40	7.40	8.40	9.40	10.40	11.40	12.40	13.40	14.40							
- Südring 2	6.41	7.41	8.41	9.41	10.41	11.41	12.41	13.41	14.41							
Hemsbach, Nord	6.42	7.42	8.42	9.42	10.42	11.42	12.42	13.42	14.42							
- Mitte	6.43	7.43	8.43	9.43	10.43	11.43	12.43	13.43	14.43							
- Süd	6.44	7.44	8.44	9.44	10.44	11.44	12.44	13.44	14.44							
Sulzbach, Nord	6.45	7.45	8.45	9.45	10.45	11.45	12.45	13.45	14.45							
- Schillerstraße	6.46	7.46	8.46	9.46	10.46	11.46	12.46	13.46	14.46							
- Rathaus	6.47	7.47	8.47	9.47	10.47	11.47	12.47	13.47	14.47							
Weinheim, Friedhof	6.49	7.49	8.49	9.49	10.49	11.49	12.49	13.49	14.49							
- Moschee	6.50	7.50	8.50	9.50	10.50	11.50	12.50	13.50	14.50							
- Friedrichschule	6.51	7.51	8.51	9.51	10.51	11.51	12.51	13.51	14.51							
- Nördliche Hauptstraße	6.52	7.52	8.52	9.52	10.52	11.52	12.52	13.52	14.52							
- Stadthalle	6.53	7.53	8.53	9.53	10.53	11.53	12.53	13.53	14.53							
- Hauptbahnhof	6.55	7.55	8.55	9.55	10.55	11.55	12.55	13.55	14.55							
- Hauptbahnhof	7.00	8.00	9.00	10.00	11.00	12.00	13.00									
- Bahnhofstraße	7.01	8.01	9.01	10.01	11.01	12.01	13.01									
- Ehretstraße	7.02	8.02	9.02	10.02	11.02	12.02	13.02									
- Institutstraße	7.03	8.03	9.03	10.03	11.03	12.03	13.03									
- Hermannshof	7.04	8.04	9.04	10.04	11.04	12.04	13.04									
- Schlosspark	7.05	8.05	9.05	10.05	11.05	12.05	13.05									
- Huegelstraße	7.06	8.06	9.06	10.06	11.06	12.06	13.06									
- Lützelsachsen, Rilkestraße	7.06	8.06	9.06	10.06	11.06	12.06	13.06									
- Dornbachweg	7.07	8.07	9.07	10.07	11.07	12.07	13.07									
- Schule	7.09	8.09	9.09	10.09	11.09	12.09	13.09									
- Wintergasse	7.10	8.10	9.10	10.10	11.10	12.10	13.10									
- Hohensachsen, S.-Herberger-Str	7.11	8.11	9.11	10.11	11.11	12.11	13.11									
- Kaiserstraße	7.12	8.12	9.12	10.12	11.12	12.12	13.12									

- Anetplatz	7.13	8.13	9.13	10.13	11.13	12.13	13.13									
-------------	------	------	------	-------	-------	-------	-------	--	--	--	--	--	--	--	--	--

ZEICHENERKLÄRUNG: = Niederflurfahrzeug mit Rampe

An Sonn- und Feiertagen wird diese Linie nicht bedient.

Weitere Fahrten (Ruftaxi) auf Teilen der Linie siehe Tabelle(n). 6900 und 6904

Weitere Informationen zu Anschlusszeiten finden sie unter [www.vrn.de](http://www.vrn.de)



# 632A

## Ritschweier - Hohensachsen - Lützelsachsen - Weinheim Hbf - Hemsbach

BRN-Kundencenter Heidelberg, Hatschekstraße 34, 69126 Heidelberg, Tel. 06221/6062-22.

Am 24. und 31.12. Verkehr wie an Samstagen.

Auf dieser Strecke ist wegen Bauarbeiten mit Fahrplanänderungen zu rechnen. Bitte beachten Sie die örtlichen Aushänge. Infos auch unter [www.vrn.de](http://www.vrn.de).

Fahrnummer	Montag - Freitag															Samstag					
	100	102	104	106	108	110	112	114	116	118	120	122	124	126	600	602	604	606	608	610	
Ritschweier	6.21	7.21	8.21	9.21	10.21	11.21	12.21	13.21	14.21	15.21	16.21	17.21	18.21	19.25							
Hohensachsen, Salzlachweg	6.24	7.24	8.24	9.24	10.24	11.24	12.24	13.24	14.24	15.24	16.24	17.24	18.24	19.28							
- Talstraße	6.25	7.25	8.25	9.25	10.25	11.25	12.25	13.25	14.25	15.25	16.25	17.25	18.25	19.29							
- Rathaus	6.26	7.26	8.26	9.26	10.26	11.26	12.26	13.26	14.26	15.26	16.26	17.26	18.26	19.30							
- Anetplatz															7.26	8.26	9.26	10.26	11.26	12.26	
- Kaiserstraße	6.27	7.27	8.27	9.27	10.27	11.27	12.27	13.27	14.27	15.27	16.27	17.27	18.27	19.31	7.27	8.27	9.27	10.27	11.27	12.27	
- Sepp-Herberger-Straße	6.28	7.28	8.28	9.28	10.28	11.28	12.28	13.28	14.28	15.28	16.28	17.28	18.28	19.32	7.28	8.28	9.28	10.28	11.28	12.28	
Lützelsachsen, Wintergasse	6.29	7.29	8.29	9.29	10.29	11.29	12.29	13.29	14.29	15.29	16.29	17.29	18.29	19.33	7.29	8.29	9.29	10.29	11.29	12.29	
- Schule	6.30	7.30	8.30	9.30	10.30	11.30	12.30	13.30	14.30	15.30	16.30	17.30	18.30	19.34	7.30	8.30	9.30	10.30	11.30	12.30	
- Dornbachweg	6.31	7.31	8.31	9.31	10.31	11.31	12.31	13.31	14.31	15.31	16.31	17.31	18.31	19.35	7.31	8.31	9.31	10.31	11.31	12.31	
- Rilkestraße	6.31	7.31	8.31	9.31	10.31	11.31	12.31	13.31	14.31	15.31	16.31	17.31	18.31	19.35	7.31	8.31	9.31	10.31	11.31	12.31	
Weinheim, Huegelstraße	6.32	7.32	8.32	9.32	10.32	11.32	12.32	13.32	14.32	15.32	16.32	17.32	18.32	19.36	7.32	8.32	9.32	10.32	11.32	12.32	
- Schlosspark	6.33	7.33	8.33	9.33	10.33	11.33	12.33	13.33	14.33	15.33	16.33	17.33	18.33	19.37	7.33	8.33	9.33	10.33	11.33	12.33	
- Hermannshof	6.34	7.34	8.34	9.34	10.34	11.34	12.34	13.34	14.34	15.34	16.34	17.34	18.34	19.38	7.34	8.34	9.34	10.34	11.34	12.34	
- Institutstraße	6.35	7.35	8.35	9.35	10.35	11.35	12.35	13.35	14.35	15.35	16.35	17.35	18.35	19.39	7.35	8.35	9.35	10.35	11.35	12.35	
- Schulstraße	6.36	7.36	8.36	9.36	10.36	11.36	12.36	13.36	14.36	15.36	16.36	17.36	18.36	19.40	7.36	8.36	9.36	10.36	11.36	12.36	
- Bahnhofstraße	6.37	7.37	8.37	9.37	10.37	11.37	12.37	13.37	14.37	15.37	16.37	17.37	18.37	19.41	7.37	8.37	9.37	10.37	11.37	12.37	
- Hauptbahnhof	an	6.39	7.39	8.39	9.39	10.39	11.39	12.39	13.39	14.39	15.39	16.39	17.39	18.39	19.43	7.39	8.39	9.39	10.39	11.39	12.39
R 69 Weinheim Hbf	ab	6.50	7.52	8.52	9.52	10.52	11.52	12.52	13.52	14.52	15.52	16.52	17.52	18.52	19.52	7.53	8.52	9.52	10.52	11.52	12.52
R 69 Fürth	an	7.18	8.18	9.18	10.18	11.18	12.18	13.18	14.18	15.18	16.18	17.18	18.18	19.18	20.18	8.19	9.18	10.18	11.18	12.18	13.18
Beschränkungen					IC													IC		IC	
G 6 Weinheim Hbf	ab	6.47	7.46	8.47	9.47	10.56	11.47	12.47	13.47	14.47	15.47	16.47	17.47	19.00	19.47	8.13	8.47	9.47	10.56	11.47	13.00
G 6 Mannheim, Hauptbahnhof	an	7.13		9.13	10.13		12.13	13.13	14.13	15.13	16.13	17.13	18.13		20.13		9.13	10.13		12.13	
G 6 Heidelberg, Hbf	an		8.09			11.08								19.12		8.42			11.08		13.12
Beschränkungen																			IC		
G 6 Weinheim Hbf	ab	6.50	7.48	8.48	9.48	10.48	11.48	12.48	13.48	14.48	15.48	16.48	17.48	18.48	19.48	7.49	8.48	9.48	11.00	11.48	12.48
G 6 Darmstadt, Hbf	an	7.27	8.28	9.28	10.28	11.28	12.28	13.28	14.28	15.28	16.28	17.28	18.28	19.28	20.28	8.28	9.28	10.28	11.22	12.28	13.28
G 6 Frankfurt, Hauptbahnhof	an	7.48	8.48	9.48	10.48	11.48	12.48	13.48	14.48	15.48	16.48	17.48	18.48	19.48	20.48	8.48	9.48	10.48	11.40	12.48	13.48
Beschränkungen	e1100	e1100	e1100	e1100	e1100	e1100	e1100	e1100	e1100	e1100	e1100	e1100	e1100	e1100	e1100	e1100	e1100	e1100	e1100	e1100	e1100
5 Weinheim, Hauptbahnhof	ab	6.48	7.48	8.48	9.58	10.58	11.58	12.58	13.58	14.58	15.48	16.48	17.48	18.48	19.48	7.47	8.48	9.48	10.58	11.58	12.58
5 Mannheim, Hauptbahnhof	ab	6.27	7.27	8.27	9.27	10.37	11.37	12.37	13.37	14.37	15.37	16.27	17.27	18.27	19.27	8.22	9.27	10.27	11.37	12.37	13.37
5 HD-Bismarckplatz	an	8.24	9.24	10.24	11.34	12.34	13.34	14.34	15.34	16.34	17.24	18.24	19.24				10.24	11.24	12.34	13.34	14.34

R 69 Fürth	ab	6.03	7.05	8.05	9.05	10.05	11.05	12.05	13.05	14.05	15.05	16.05	17.05	18.05	19.05	7.05	7.35	8.35	9.35	10.35	11.35
R 69 Weinheim Hbf	an	6.33	7.35	8.35	9.35	10.35	11.35	12.35	13.35	14.35	15.35	16.35	17.35	18.35	19.35	7.35	8.05	9.05	10.05	11.05	12.05
Beschränkungen	e1100	e1100	e1100	e1100	e1100	e1100	e1100	e1100	e1100	e1100	e1100	e1100	e1100	e1100	e1100	e1100	e1100	e1100	e1100	e1100	e1100
5 HD-Bismarckplatz	ab	6.00	7.00	8.00	9.00	10.00	11.00	12.00	13.00	14.00	15.00	16.00	17.00	18.00							11.00
5 Mannheim, Hauptbahnhof	ab	5.56	6.56	7.56	8.56	9.56	10.56	11.56	12.56	13.56	14.56	15.56	16.56	17.56	18.56	6.35	7.35	8.56	9.56	10.56	11.56
5 Weinheim, Hauptbahnhof	an	6.38	7.38	8.38	9.38	10.38	11.38	12.38	13.38	14.38	15.38	16.38	17.38	18.38	19.38	7.11	8.11	9.38	10.38	11.38	12.38
- Hauptbahnhof	ab	6.42	7.42	8.42	9.42	10.42	11.42	12.42	13.42	14.42	15.42	16.42	17.42	18.42	19.43	7.42	8.42	9.42	10.42	11.42	12.42
- Stadthalle	6.43	7.43	8.43	9.43	10.43	11.43	12.43	13.43	14.43	15.43	16.43	17.43	18.43	19.44	7.43	8.43	9.43	10.43	11.43	12.43	
- Nördliche Hauptstraße	6.44	7.44	8.44	9.44	10.44	11.44	12.44	13.44	14.44	15.44	16.44	17.44	18.44	19.45	7.44	8.44	9.44	10.44	11.44	12.44	
- Friedrichschule	6.45	7.45	8.45	9.45	10.45	11.45	12.45	13.45	14.45	15.45	16.45	17.45	18.45	19.46	7.45	8.45	9.45	10.45	11.45	12.45	
- Moschee	6.46	7.46	8.46	9.46	10.46	11.46	12.46	13.46	14.46	15.46	16.46	17.46	18.46	19.47	7.46	8.46	9.46	10.46	11.46	12.46	
- Friedhof	6.47	7.47	8.47	9.47	10.47	11.47	12.47	13.47	14.47	15.47	16.47	17.47	18.47	19.48	7.47	8.47	9.47	10.47	11.47	12.47	
Sulzbach, Rathaus	6.49	7.49	8.49	9.49	10.49	11.49	12.49	13.49	14.49	15.49	16.49	17.49	18.49	19.50	7.49	8.49	9.49	10.49	11.49	12.49	
- Schillerstraße	6.50	7.50	8.50	9.50	10.50	11.50	12.50	13.50	14.50	15.50	16.50	17.50	18.50	19.51	7.50	8.50	9.50	10.50	11.50	12.50	
- Nord	6.51	7.51	8.51	9.51	10.51	11.51	12.51	13.51	14.51	15.51	16.51	17.51	18.51	19.52	7.51	8.51	9.51	10.51	11.51	12.51	
Hemsbach, Friedhof	6.53	7.53	8.53	9.53	10.53	11.53	12.53	13.53	14.53	15.53	16.53	17.53	18.53	19.54	7.53	8.53	9.53	10.53	11.53	12.53	
- Grabenstraße	6.54	7.54	8.54	9.54	10.54	11.54	12.54	13.54	14.54	15.54	16.54	17.54	18.54	19.55	7.54	8.54	9.54	10.54	11.54	12.54	
- Görlitzer Straße	6.56	7.56	8.56	9.56	10.56	11.56	12.56	13.56	14.56	15.56	16.56	17.56	18.56	19.57	7.56	8.56	9.56	10.56	11.56	12.56	
- Platzenweg	6.57	7.57	8.57	9.57	10.57	11.57	12.57	13.57	14.57	15.57	16.57	17.57	18.57	19.58	7.57	8.57	9.57	10.57	11.57	12.57	
- Wiesensee	6.59	7.59	8.59	9.59	10.59	11.59	12.59	13.59	14.59	15.59	16.59	17.59	18.59	20.00	7.59	8.59	9.59	10.59	11.59	12.59	

ZEICHENERKLÄRUNG: e1100 = ab 10.9.19 i1100 = ab 14.9.19 IC = Intercity, VRN-Zeitfahrkarten innerhalb des VRN gültig mit Aufpreis ☺ = Niederflerfahrzeug mit Rampe

An Sonn- und Feiertagen wird diese Linie nicht bedient.

Weitere Fahrten (Rutntaxi) auf Teilen der Linie siehe Tabelle(n) 6900 und 6904





# 632A

## Hemsbach - Weinheim Hbf - Ritschweier - Hohensachsen - Lützelsachsen

BRN-Kundencenter Heidelberg, Hatschekstraße 34, 69126 Heidelberg, Tel. 06221/6062-22.

Am 24. und 31.12. Verkehr wie an Samstagen.

Auf dieser Strecke ist wegen Bauarbeiten mit Fahrplanänderungen zu rechnen. Bitte beachten Sie die örtlichen Aushänge. Infos auch unter [www.vrn.de](http://www.vrn.de).

Fahrnummer	Montag - Freitag																	
	101	103	105	107	109	111	113	115	117	119	121	123	125	127	129			
Beschränkungen																		
Hinweise																		
Hemsbach, Wiesensee	5.59	6.59	7.59	8.59	9.59	10.59	11.59	12.59	13.59	14.59	14.59	15.59	16.59	17.59	18.59			
- Sportcenter	6.00	7.00	8.00	9.00	10.00	11.00	12.00	13.00	14.00	15.00	15.00	16.00	17.00	18.00	19.00			
- Kurpfälzkreisel	6.01	7.01	8.01	9.01	10.01	11.01	12.01	13.01	14.01	15.01	15.01	16.01	17.01	18.01	19.01			
- Grabenstraße	6.02	7.02	8.02	9.02	10.02	11.02	12.02	13.02	14.02	15.02	15.02	16.02	17.02	18.02	19.02			
- Friedhof	6.03	7.03	8.03	9.03	10.03	11.03	12.03	13.03	14.03	15.03	15.03	16.03	17.03	18.03	19.03			
Sulzbach, Nord	6.04	7.04	8.04	9.04	10.04	11.04	12.04	13.04	14.04	15.04	15.04	16.04	17.04	18.04	19.04			
- Schillerstraße	6.05	7.05	8.05	9.05	10.05	11.05	12.05	13.05	14.05	15.05	15.05	16.05	17.05	18.05	19.05			
- Rathaus	6.06	7.06	8.06	9.06	10.06	11.06	12.06	13.06	14.06	15.06	15.06	16.06	17.06	18.06	19.06			
Weinheim, Friedhof	6.08	7.08	8.08	9.08	10.08	11.08	12.08	13.08	14.08	15.08	15.08	16.08	17.08	18.08	19.08			
- Moschee	6.09	7.09	8.09	9.09	10.09	11.09	12.09	13.09	14.09	15.09	15.09	16.09	17.09	18.09	19.09			
- Friedrichschule	6.10	7.10	8.10	9.10	10.10	11.10	12.10	13.10	14.10	15.10	15.10	16.10	17.10	18.10	19.10			
- Nördliche Hauptstraße	6.11	7.11	8.11	9.11	10.11	11.11	12.11	13.11	14.11	15.11	15.11	16.11	17.11	18.11	19.11			
- Stadthalle	6.12	7.12	8.12	9.12	10.12	11.12	12.12	13.12	14.12	15.12	15.12	16.12	17.12	18.12	19.12			
- Hauptbahnhof	an	6.14	7.14	8.14	9.14	10.14	11.14	12.14	13.14	14.14	15.14	15.14	16.14	17.14	18.14	19.14		
R 69 Weinheim Hbf	an	6.20	7.22	8.22	9.22	10.22	11.22	12.22	13.22	14.22	15.22	15.22	16.22	17.22	18.22	19.22		
R 69 Fürth	an	6.46	7.48	8.48	9.48	10.48	11.48	12.48	13.48	14.48	15.48	15.48	16.48	17.47	18.48	20.18		
Beschränkungen	IC				IC										BSIC			
G 6 Weinheim Hbf	ab	6.36	7.22	8.47	9.22	10.56	11.22	12.47	13.22	14.47	15.22	15.22	16.24	17.22	18.42	18.28	19.22	
G 6 Mannheim, Hauptbahnhof	an	6.36	7.41	9.13	9.40	11.08	11.41	13.13	13.40	15.13	15.41	15.41	16.42	17.41	19.11			
G 6 Heidelberg, Hbf	an	6.50													18.41			
Beschränkungen				5IC					5IC									
G 6 Weinheim Hbf	ab	6.26	7.20	8.39	8.23	9.48	10.39	11.48	12.39	13.48	13.20	14.39	15.48	15.48	16.39	17.48	18.39	
G 6 Darmstadt, Hbf	ab	6.56	7.56	9.05	8.45	10.28	11.05	12.28	13.05	14.28	13.44	15.05	16.28	16.28	17.05	18.28	19.05	
G 6 Frankfurt, Hauptbahnhof	an	7.16	8.16	9.24	9.10	10.48	11.24	12.48	13.24	14.48		15.24	16.48	16.48	17.24	18.48	19.24	
Beschränkungen	e1100	e1100	e1100		e1100	e1100	e1100	e1100	e1100	e1100	e1100	e1100	e1100	e1100	e1100	e1100	e1100	
5 Weinheim, Hauptbahnhof	ab	6.18	7.18	8.18	9.18	10.18	11.18	12.18	13.18	14.18	15.18	15.18	16.18	17.18	18.18	19.18		
5 Mannheim, Hauptbahnhof	ab	6.57	7.57	8.57	9.57	10.57	11.57	12.57	13.57	14.57	15.57	15.57	16.57	17.57	18.57	19.57		
5 HD-Bismarckplatz	an	7.54	8.54	9.54	10.54	11.54	12.54	13.54	14.54	15.54	16.54	16.54	17.54	18.54				

R 69 Fürth	ab	5.33	6.33	7.35	8.35	9.35	10.35	11.35	12.35	13.35	14.35	14.35	15.35	16.35	17.35		
R 69 Weinheim Hbf	an	6.03	7.03	8.05	9.05	10.05	11.05	12.05	13.05	14.05	15.05	15.05	16.05	17.05	18.05		
Beschränkungen		e1100	e1100	e1100	e1100	e1100	e1100	e1100	e1100	e1100	e1100	e1100	e1100	e1100	e1100		
5 HD-Bismarckplatz	ab		5.20		7.20	8.20	9.20	10.20	11.20	12.20	13.30	13.30	14.30	15.30	16.30		
5 Mannheim, Hauptbahnhof	ab	5.17	6.16	7.26	8.16	9.16	10.16	11.16	12.16	13.16	14.26	14.26	15.26	16.26	17.26		
5 Weinheim, Hauptbahnhof	an	5.59	6.58	8.08	8.58	9.58	10.58	11.58	12.58	13.58	15.08	15.08	16.08	17.08	18.08		
- Hauptbahnhof	ab	6.19	7.19	8.19	9.19	10.19	11.19	12.19	13.19	14.19	15.19	15.19	16.19	17.19	18.19		
- Bahnhofstraße	6.20	7.20	8.20	9.20	10.20	11.20	12.20	13.20	14.20	15.20	15.20	16.20	17.20	18.20			
- Ehretstraße	6.21	7.21	8.21	9.21	10.21	11.21	12.21	13.21	14.21	15.21	15.21	16.21	17.21	18.21			
- Institutstraße	6.22	7.22	8.22	9.22	10.22	11.22	12.22	13.22	14.22	15.22	15.22	16.22	17.22	18.22			
- Hermannshof	6.23	7.23	8.23	9.23	10.23	11.23	12.23	13.23	14.23	15.23	15.23	16.23	17.23	18.23			
- Schlosspark	6.24	7.24	8.24	9.24	10.24	11.24	12.24	13.24	14.24	15.24	15.24	16.24	17.24	18.24			
- Huegelstraße	6.25	7.25	8.25	9.25	10.25	11.25	12.25	13.25	14.25	15.25	15.25	16.25	17.25	18.25			
- Lützelsachsen, Rilkestraße	6.25	7.25	8.25	9.25	10.25	11.25	12.25	13.25	14.25	15.25	15.25	16.25	17.25	18.25			
- Dornbachweg	6.26	7.26	8.26	9.26	10.26	11.26	12.26	13.26	14.26	15.26	15.26	16.26	17.26	18.26			
- Schule	6.28	7.28	8.28	9.28	10.28	11.28	12.28	13.28	14.28	15.28	15.28	16.28	17.28	18.28			
- Wintergasse	6.29	7.29	8.29	9.29	10.29	11.29	12.29	13.29	14.29	15.29	15.29	16.29	17.29	18.29			
Hohensachsen, S.-Herberger-Str	6.30	7.30	8.30	9.30	10.30	11.30	12.30	13.30	14.30	15.30	15.30	16.30	17.30	18.30			
- Kaiserstraße	6.31	7.31	8.31	9.31	10.31	11.31	12.31	13.31	14.31	15.31	15.31	16.31	17.31	18.31			
- Rathaus										15.32							
- Talstraße										15.32							
- Salzlachweg										15.32							
Ritschweier																	
Hohensachsen, Anetplatz	6.32	7.32	8.32	9.32	10.32	11.32	12.32	13.32	14.32		15.32	16.32	17.32	18.32			
- Kaiserstraße	6.33	7.33	8.33	9.33	10.33	11.33	12.33	13.33	14.33	15.33	15.33	16.33	17.33	18.33			
- Sepp-Herberger-Straße	6.34	7.34	8.34	9.34	10.34	11.34	12.34	13.34	14.34	15.34	15.34	16.34	17.34	18.34			
- Am Pfad	6.35	7.35	8.35	9.35	10.35	11.35	12.35	13.35	14.35	15.35	15.35	16.35	17.35	18.35			
- Am Steinbrunnen	6.36	7.36	8.36	9.36	10.36	11.36	12.36	13.36	14.36	15.36	15.36	16.36	17.36	18.36			
Lützelsachsen, Bergstraße	6.37	7.37	8.37	9.37	10.37	11.37	12.37	13.37	14.37	15.37	15.37	16.37	17.37	18.37			
- Etwiesenstraße	6.38	7.38	8.38	9.38	10.38	11.38	12.38	13.38	14.38	15.38	15.38	16.38	17.38	18.38			
- Bahnhof	6.39	7.39	8.39	9.39	10.39	11.39	12.39	13.39	14.39	15.39	15.39	16.39	17.39	18.39			

- ZEICHENERKLÄRUNG: **M** = nur montags **S** = nur an schulfreien Tagen  
**BS** = nur montags bis donnerstags **S** = nur an Schultagen  
**e1100** = ab 10.9.19 **M** = Fahrtwunsch nach Ritschweier bitte beim Fahrer melden.  
**f1100** = nur 10.9.19, 2.10., 4.10., 28.10. bis 31.10. **IC** = Intercity, VRN-Zeitfahrkarten innerhalb des VRN gültig mit Aufpreis  
**g1100** = ab 11.9.19, nicht 2.10.19, 4.10., 28.10. bis 31.10. **h** = hält nur zum Aussteigen  
**5** = fährt nur freitags außer am 31.05.2019, auch Donnerstag 18.04.2019, auch Mittwoch 29.05.2019 **h** = Niederflurfahrzeug mit Rampe

An Sonn- und Feiertagen wird diese Linie nicht bedient.

Weitere Fahrten (Ruftaxi) auf Teilen der Linie siehe Tabelle(n) 6900 und 6904





**Baustellenfahrplan gültig bis vsl. Mitte des Jahres 2019**

Am 24. und 31.12. Verkehr wie an Samstagen.

Fahrnummer	Montag - Freitag																				
	100	102	104	106	108	110	112	114	116	118	120	122	124	126	128	130	132	134	136	138	
	↳	↳	↳	↳	↳	↳	↳	↳	↳	↳	↳	↳	↳	↳	↳	↳	↳	↳	↳	↳	↳
W634	W634	W634	W634	W634	W634	W634	W634	W634	W634	W634	W634	W634	W634	W634	W634	W634	W634	W634	W634	W634	W634
Hinweise	↳	↳	↳	↳	↳	↳	↳	↳	↳	↳	↳	↳	↳	↳	↳	↳	↳	↳	↳	↳	↳
Weinheim, Hauptbahnhof	5.21	5.50	6.20	6.50	7.20	7.50	8.20	8.50	9.20	9.50	10.20	10.50	11.20	11.50	12.20	12.50	13.20	13.50	14.20	14.50	15.20
- Bahnhofstraße	5.22	5.51	6.21	6.51	7.21	7.51	8.21	8.51	9.21	9.51	10.21	10.51	11.21	11.51	12.21	12.51	13.21	13.51	14.21	14.51	15.21
- Ehretstraße	5.23	5.52	6.22	6.52	7.22	7.52	8.22	8.52	9.22	9.52	10.22	10.52	11.22	11.52	12.22	12.52	13.22	13.52	14.22	14.52	15.22
- Institutstraße	5.24	5.53	6.23	6.53	7.23	7.53	8.23	8.53	9.23	9.53	10.23	10.53	11.23	11.53	12.23	12.53	13.23	13.53	14.23	14.53	15.23
- Hermannshof	5.25	5.54	6.24	6.54	7.24	7.54	8.24	8.54	9.24	9.54	10.24	10.54	11.24	11.54	12.24	12.54	13.24	13.54	14.24	14.54	15.24
- Schlosspark	5.26	5.55	6.25	6.55	7.25	7.55	8.25	8.55	9.25	9.55	10.25	10.55	11.25	11.55	12.25	12.55	13.25	13.55	14.25	14.55	15.25
- Weberstraße	5.27	5.56	6.26	6.56	7.26	7.56	8.26	8.56	9.26	9.56	10.26	10.56	11.26	11.56	12.26	12.56	13.26	13.56	14.26	14.56	15.26
- Rosenbrunnenstraße	5.28	5.57	6.27	6.57	7.27	7.57	8.27	8.57	9.27	9.57	10.27	10.57	11.27	11.57	12.27	12.57	13.27	13.57	14.27	14.57	15.27
- Schollstraße	5.33	6.02	6.32	7.02	7.32	8.02	8.32	9.02	9.32	10.02	10.32	11.02	11.32	12.02	12.32	13.02	13.32	14.02	14.32	15.02	15.32
- Stahlbad	5.34	6.03	6.33	7.03	7.33	8.03	8.33	9.03	9.33	10.03	10.33	11.03	11.33	12.03	12.33	13.03	13.33	14.03	14.33	15.03	15.33
- Stadion	5.35	6.04	6.34	7.04	7.34	8.04	8.34	9.04	9.34	10.04	10.34	11.04	11.34	12.04	12.34	13.04	13.34	14.04	14.34	15.04	15.34
- Dietrich-Bonhoeffer-Schule	5.36	6.05	6.35	7.05	7.35	8.05	8.35	9.05	9.35	10.05	10.35	11.05	11.35	12.05	12.35	13.05	13.35	14.05	14.35	15.05	15.35
- Rosenbrunnenstraße	5.39	6.08	6.38	7.08	7.38	8.08	8.38	9.08	9.38	10.08	10.38	11.08	11.38	12.08	12.38	13.08	13.38	14.08	14.38	15.08	15.38
- Weberstraße	5.40	6.09	6.39	7.09	7.39	8.09	8.39	9.09	9.39	10.09	10.39	11.09	11.39	12.09	12.39	13.09	13.39	14.09	14.39	15.09	15.39
- Schlosspark	5.41	6.10	6.40	7.10	7.40	8.10	8.40	9.10	9.40	10.10	10.40	11.10	11.40	12.10	12.40	13.10	13.40	14.10	14.40	15.10	15.40
- Hermannshof	5.42	6.11	6.41	7.11	7.41	8.11	8.41	9.11	9.41	10.11	10.41	11.11	11.41	12.11	12.41	13.11	13.41	14.11	14.41	15.11	15.41
- Institutstraße	5.43	6.12	6.42	7.12	7.42	8.12	8.42	9.12	9.42	10.12	10.42	11.12	11.42	12.12	12.42	13.12	13.42	14.12	14.42	15.12	15.42
- Schulstraße	5.44	6.13	6.43	7.13	7.43	8.13	8.43	9.13	9.43	10.13	10.43	11.13	11.43	12.13	12.43	13.13	13.43	14.13	14.43	15.13	15.43
- Bahnhofstraße	5.45	6.14	6.44	7.14	7.44	8.14	8.44	9.14	9.44	10.14	10.44	11.14	11.44	12.14	12.44	13.14	13.44	14.14	14.44	15.14	15.44
- Hauptbahnhof	5.47	6.16	6.46	7.16	7.46	8.16	8.46	9.16	9.46	10.16	10.46	11.16	11.46	12.16	12.46	13.16	13.46	14.16	14.46	15.16	15.46

Fahrnummer	Montag - Freitag										
	140	142	144	146	148	150	152	154	156	158	160
	↳	↳	↳	↳	↳	↳	↳	↳	↳	↳	↳
W634	W634	W634	W634	W634	W634	W634	W634	W634	W634	W634	W634
Hinweise	↳	↳	↳	↳	↳	↳	↳	↳	↳	↳	↳
Weinheim, Hauptbahnhof	15.20	15.50	16.20	16.50	17.20	17.50	18.20	18.50	19.20	19.50	20.20
- Bahnhofstraße	15.21	15.51	16.21	16.51	17.21	17.51	18.21	18.51	19.21	19.51	20.21
- Ehretstraße	15.22	15.52	16.22	16.52	17.22	17.52	18.22	18.52	19.22	19.52	20.22
- Institutstraße	15.23	15.53	16.23	16.53	17.23	17.53	18.23	18.53	19.23	19.53	20.23
- Hermannshof	15.24	15.54	16.24	16.54	17.24	17.54	18.24	18.54	19.24	19.54	20.24
- Schlosspark	15.25	15.55	16.25	16.55	17.25	17.55	18.25	18.55	19.25	19.55	20.25
- Weberstraße	15.26	15.56	16.26	16.56	17.26	17.56	18.26	18.56	19.26	19.56	20.26
- Rosenbrunnenstraße	15.27	15.57	16.27	16.57	17.27	17.57	18.27	18.57	19.27	19.57	20.27
- Schollstraße	15.32	16.02	16.32	17.02	17.32	18.02	18.32	19.02	19.32	20.02	20.32
- Stahlbad	15.33	16.03	16.33	17.03	17.33	18.03	18.33	19.03	19.33	20.03	20.33
- Stadion	15.34	16.04	16.34	17.04	17.34	18.04	18.34	19.04	19.34	20.04	20.34
- Dietrich-Bonhoeffer-Schule	15.35	16.05	16.35	17.05	17.35	18.05	18.35	19.05	19.35	20.05	20.35
- Rosenbrunnenstraße	15.38	16.08	16.38	17.08	17.38	18.08	18.38	19.08	19.38	20.08	20.38
- Weberstraße	15.39	16.09	16.39	17.09	17.39	18.09	18.39	19.09	19.39	20.09	20.39
- Schlosspark	15.40	16.10	16.40	17.10	17.40	18.10	18.40	19.10	19.40	20.10	20.40
- Hermannshof	15.41	16.11	16.41	17.11	17.41	18.11	18.41	19.11	19.41	20.11	20.41
- Institutstraße	15.42	16.12	16.42	17.12	17.42	18.12	18.42	19.12	19.42	20.12	20.42
- Schulstraße	15.43	16.13	16.43	17.13	17.43	18.13	18.43	19.13	19.43	20.13	20.43
- Bahnhofstraße	15.44	16.14	16.44	17.14	17.44	18.14	18.44	19.14	19.44	20.14	20.44
- Hauptbahnhof	15.46	16.16	16.46	17.16	17.46	18.16	18.46	19.16	19.46	20.16	20.46

Fahrnummer	Samstag																				
	600	602	604	606	608	610	612	614	616	618	620	622	624	626	628	630	632	634	636	638	
	↳	↳	↳	↳	↳	↳	↳	↳	↳	↳	↳	↳	↳	↳	↳	↳	↳	↳	↳	↳	↳
W634	W634	W634	W634	W634	W634	W634	W634	W634	W634	W634	W634	W634	W634	W634	W634	W634	W634	W634	W634	W634	W634
Hinweise	↳	↳	↳	↳	↳	↳	↳	↳	↳	↳	↳	↳	↳	↳	↳	↳	↳	↳	↳	↳	↳
Weinheim, Hauptbahnhof	7.20	7.50	8.20	8.50	9.20	9.50	10.20	10.50	11.20	11.50	12.20	12.50	13.20	13.50	14.20	14.50	15.20	15.50	16.20	16.50	17.20
- Bahnhofstraße	7.21	7.51	8.21	8.51	9.21	9.51	10.21	10.51	11.21	11.51	12.21	12.51	13.21	13.51	14.21	14.51	15.21	15.51	16.21	16.51	17.21
- Ehretstraße	7.22	7.52	8.22	8.52	9.22	9.52	10.22	10.52	11.22	11.52	12.22	12.52	13.22	13.52	14.22	14.52	15.22	15.52	16.22	16.52	17.22
- Institutstraße	7.23	7.53	8.23	8.53	9.23	9.53	10.23	10.53	11.23	11.53	12.23	12.53	13.23	13.53	14.23	14.53	15.23	15.53	16.23	16.53	17.23
- Hermannshof	7.24	7.54	8.24	8.54	9.24	9.54	10.24	10.54	11.24	11.54	12.24	12.54	13.24	13.54	14.24	14.54	15.24	15.54	16.24	16.54	17.24
- Schlosspark	7.25	7.55	8.25	8.55	9.25	9.55	10.25	10.55	11.25	11.55	12.25	12.55	13.25	13.55	14.25	14.55	15.25	15.55	16.25	16.55	17.25
- Weberstraße	7.26	7.56	8.26	8.56	9.26	9.56	10.26	10.56	11.26	11.56	12.26	12.56	13.26	13.56	14.26	14.56	15.26	15.56	16.26	16.56	17.26
- Rosenbrunnenstraße	7.27	7.57	8.27	8.57	9.27	9.57	10.27	10.57	11.27	11.57	12.27	12.57	13.27	13.57	14.27	14.57	15.27	15.57	16.27	16.57	17.27
- Schollstraße	7.32	8.02	8.32	9.02	9.32	10.02	10.32	11.02	11.32	12.02	12.32	13.02	13.32	14.02	14.32	15.02	15.32	16.02	16.32	17.02	17.32
- Stahlbad	7.33	8.03	8.33	9.03	9.33	10.03	10.33	11.03	11.33	12.03	12.33	13.03	13.33	14.03	14.33	15.03	15.33	16.03	16.33	17.03	17.33
- Stadion	7.34	8.04	8.34	9.04	9.34	10.04	10.34	11.04	11.34	12.04	12.34	13.04	13.34	14.04	14.34	15.04	15.34	16.04	16.34	17.04	17.34
- Dietrich-Bonhoeffer-Schule	7.35	8.05	8.35	9.05	9.35	10.05	10.35	11.05	11.35	12.05	12.35	13.05	13.35	14.05	14.35	15.05	15.35	16.05	16.35	17.05	17.35
- Rosenbrunnenstraße	7.38	8.08	8.38	9.08	9.38	10.08	10.38	11.08	11.38	12.08	12.38	13.08	13.38	14.08	14.38	15.08	15.38	16.08	16.38	17.08	17.38
- Weberstraße	7.39	8.09	8.39	9.09	9.39	10.09	10.39	11.09	11.39	12.09	12.39	13.09	13.39	14.09	14.39	15.09	15.39	16.09	16.39	17.09	17.39
- Schlosspark	7.40	8.10	8.40	9.10	9.40	10.10	10.40	11.10	11.40	12.10	12.40	13.10	13.40	14.10	14.40	15.10	15.40	16.10	16.40	17.10	1

### Baustellenfahrplan gültig bis vsl. Mitte des Jahres 2019

Am 24. und 31.12. Verkehr wie an Samstagen.

Fahrtnummer	Samstag										Sonn- und Feiertag									
	640	642	644	646	648	650	652	700	702	704	706	708	710	712	714	716	718	720	722	724
	♣	♣	♣	♣	♣	♣	♣	♣	♣	♣	♣	♣	♣	♣	♣	♣	♣	♣	♣	♣
Beschränkungen			A18	A18	A18	A18														
Hinweise	W634	W634	W634	W634	W634	W634		W634	W634	W634	W634	W634	W634	W634	W634	W634	W634	W634	W634	W634
Weinheim, Hauptbahnhof	17.20	17.50	18.20	18.50	19.20	19.50	20.20	8.20	8.50	9.20	9.50	10.20	10.50	11.20	11.50	12.20	12.50	13.20	13.50	14.20
- Bahnhofstraße	17.21	17.51	18.21	18.51	19.21	19.51	20.21	8.21	8.51	9.21	9.51	10.21	10.51	11.21	11.51	12.21	12.51	13.21	13.51	14.21
- Ehretstraße	17.22	17.52	18.22	18.52	19.22	19.52	20.22	8.22	8.52	9.22	9.52	10.22	10.52	11.22	11.52	12.22	12.52	13.22	13.52	14.22
- Institutstraße	17.23	17.53	18.23	18.53	19.23	19.53	20.23	8.23	8.53	9.23	9.53	10.23	10.53	11.23	11.53	12.23	12.53	13.23	13.53	14.23
- Hermannshof	17.24	17.54	18.24	18.54	19.24	19.54	20.24	8.24	8.54	9.24	9.54	10.24	10.54	11.24	11.54	12.24	12.54	13.24	13.54	14.24
- Schlosspark	17.25	17.55	18.25	18.55	19.25	19.55	20.25	8.25	8.55	9.25	9.55	10.25	10.55	11.25	11.55	12.25	12.55	13.25	13.55	14.25
- Weberstraße	17.26	17.56	18.26	18.56	19.26	19.56	20.26	8.26	8.56	9.26	9.56	10.26	10.56	11.26	11.56	12.26	12.56	13.26	13.56	14.26
- Rosenbrunnenstraße	17.27	17.57	18.27	18.57	19.27	19.57	20.27	8.27	8.57	9.27	9.57	10.27	10.57	11.27	11.57	12.27	12.57	13.27	13.57	14.27
- Schollstraße	17.32	18.02	18.32	19.02	19.32	20.02	20.32	8.32	9.02	9.32	10.02	10.32	11.02	11.32	12.02	12.32	13.02	13.32	14.02	14.32
- Stahlbad	17.33	18.03	18.33	19.03	19.33	20.03	20.33	8.33	9.03	9.33	10.03	10.33	11.03	11.33	12.03	12.33	13.03	13.33	14.03	14.33
- Stadion	17.34	18.04	18.34	19.04	19.34	20.04	20.34	8.34	9.04	9.34	10.04	10.34	11.04	11.34	12.04	12.34	13.04	13.34	14.04	14.34
- Dietrich-Bonhoeffer-Schule	17.35	18.05	18.35	19.05	19.35	20.05	20.35	8.35	9.05	9.35	10.05	10.35	11.05	11.35	12.05	12.35	13.05	13.35	14.05	14.35
- Weberbrunnenstraße	17.38	18.08	18.38	19.08	19.38	20.08	20.38	8.38	9.08	9.38	10.08	10.38	11.08	11.38	12.08	12.38	13.08	13.38	14.08	14.38
- Weberstraße	17.39	18.09	18.39	19.09	19.39	20.09	20.39	8.39	9.09	9.39	10.09	10.39	11.09	11.39	12.09	12.39	13.09	13.39	14.09	14.39
- Schlosspark	17.40	18.10	18.40	19.10	19.40	20.10	20.40	8.40	9.10	9.40	10.10	10.40	11.10	11.40	12.10	12.40	13.10	13.40	14.10	14.40
- Hermannshof	17.41	18.11	18.41	19.11	19.41	20.11	20.41	8.41	9.11	9.41	10.11	10.41	11.11	11.41	12.11	12.41	13.11	13.41	14.11	14.41
- Institutstraße	17.42	18.12	18.42	19.12	19.42	20.12	20.42	8.42	9.12	9.42	10.12	10.42	11.12	11.42	12.12	12.42	13.12	13.42	14.12	14.42
- Schulstraße	17.43	18.13	18.43	19.13	19.43	20.13	20.43	8.43	9.13	9.43	10.13	10.43	11.13	11.43	12.13	12.43	13.13	13.43	14.13	14.43
- Bahnhofstraße	17.44	18.14	18.44	19.14	19.44	20.14	20.44	8.44	9.14	9.44	10.14	10.44	11.14	11.44	12.14	12.44	13.14	13.44	14.14	14.44
- Hauptbahnhof	17.46	18.16	18.46	19.16	19.46	20.16	20.46	8.46	9.16	9.46	10.16	10.46	11.16	11.46	12.16	12.46	13.16	13.46	14.16	14.46

Fahrtnummer	Sonn- und Feiertag											
	726	728	730	732	734	736	738	740	742	744	746	748
	♣	♣	♣	♣	♣	♣	♣	♣	♣	♣	♣	♣
Hinweise	W634	W634	W634	W634	W634	W634	W634	W634	W634	W634	W634	W634
Weinheim, Hauptbahnhof	14.50	15.20	15.50	16.20	16.50	17.20	17.50	18.20	18.50	19.20	19.50	20.20
- Bahnhofstraße	14.51	15.21	15.51	16.21	16.51	17.21	17.51	18.21	18.51	19.21	19.51	20.21
- Ehretstraße	14.52	15.22	15.52	16.22	16.52	17.22	17.52	18.22	18.52	19.22	19.52	20.22
- Institutstraße	14.53	15.23	15.53	16.23	16.53	17.23	17.53	18.23	18.53	19.23	19.53	20.23
- Hermannshof	14.54	15.24	15.54	16.24	16.54	17.24	17.54	18.24	18.54	19.24	19.54	20.24
- Schlosspark	14.55	15.25	15.55	16.25	16.55	17.25	17.55	18.25	18.55	19.25	19.55	20.25
- Weberstraße	14.56	15.26	15.56	16.26	16.56	17.26	17.56	18.26	18.56	19.26	19.56	20.26
- Rosenbrunnenstraße	14.57	15.27	15.57	16.27	16.57	17.27	17.57	18.27	18.57	19.27	19.57	20.27
- Schollstraße	15.02	15.32	16.02	16.32	17.02	17.32	18.02	18.32	19.02	19.32	20.02	20.32
- Stahlbad	15.03	15.33	16.03	16.33	17.03	17.33	18.03	18.33	19.03	19.33	20.03	20.33
- Stadion	15.04	15.34	16.04	16.34	17.04	17.34	18.04	18.34	19.04	19.34	20.04	20.34
- Dietrich-Bonhoeffer-Schule	15.05	15.35	16.05	16.35	17.05	17.35	18.05	18.35	19.05	19.35	20.05	20.35
- Rosenbrunnenstraße	15.08	15.38	16.08	16.38	17.08	17.38	18.08	18.38	19.08	19.38	20.08	20.38
- Weberstraße	15.09	15.39	16.09	16.39	17.09	17.39	18.09	18.39	19.09	19.39	20.09	20.39
- Schlosspark	15.10	15.40	16.10	16.40	17.10	17.40	18.10	18.40	19.10	19.40	20.10	20.40
- Hermannshof	15.11	15.41	16.11	16.41	17.11	17.41	18.11	18.41	19.11	19.41	20.11	20.41
- Institutstraße	15.12	15.42	16.12	16.42	17.12	17.42	18.12	18.42	19.12	19.42	20.12	20.42
- Schulstraße	15.13	15.43	16.13	16.43	17.13	17.43	18.13	18.43	19.13	19.43	20.13	20.43
- Bahnhofstraße	15.14	15.44	16.14	16.44	17.14	17.44	18.14	18.44	19.14	19.44	20.14	20.44
- Hauptbahnhof	15.16	15.46	16.16	16.46	17.16	17.46	18.16	18.46	19.16	19.46	20.16	20.46

ZEICHENERKLÄRUNG: A18 = nicht 24.12. W634 = fährt weiter als 634 ♣ = Niederflurwagen

Am 24. und 31.12. Verkehr wie an Samstagen.

Auf dieser Strecke ist wegen Bauarbeiten mit Fahrplanänderungen zu rechnen. Bitte beachten Sie die örtlichen Aushänge. Infos auch unter [www.vrn.de](http://www.vrn.de).

Fahrtnummer	Montag - Freitag																			
	100	102	104	106	108	110	112	114	116	118	120	122	124	126	128	130	132	134	136	138
Weinheim, Hauptbahnhof		6.05	6.35	7.05	7.35	8.05	8.35	9.05	9.35	10.05	10.35	11.05	11.35	12.05	12.35	13.05	13.35	14.05	14.35	15.05
- Bahnhofstraße		6.06	6.36	7.06	7.36	8.06	8.36	9.06	9.36	10.06	10.36	11.06	11.36	12.06	12.36	13.06	13.36	14.06	14.36	15.06
- Ehretstraße		6.07	6.37	7.07	7.37	8.07	8.37	9.07	9.37	10.07	10.37	11.07	11.37	12.07	12.37	13.07	13.37	14.07	14.37	15.07
- Institutstraße		6.08	6.38	7.08	7.38	8.08	8.38	9.08	9.38	10.08	10.38	11.08	11.38	12.08	12.38	13.08	13.38	14.08	14.38	15.08
- Hermannshof		6.09	6.39	7.09	7.39	8.09	8.39	9.09	9.39	10.09	10.39	11.09	11.39	12.09	12.39	13.09	13.39	14.09	14.39	15.09
- Schlosspark		6.10	6.40	7.10	7.40	8.10	8.40	9.10	9.40	10.10	10.40	11.10	11.40	12.10	12.40	13.10	13.40	14.10	14.40	15.10
- Weberstraße		6.11	6.41	7.11	7.41	8.11	8.41	9.11	9.41	10.11	10.41	11.11	11.41	12.11	12.41	13.11	13.41	14.11	14.41	15.11
- Rosenbrunnenstraße		6.12	6.42	7.12	7.42	8.12	8.42	9.12	9.42	10.12	10.42	11.12	11.42	12.12	12.42	13.12	13.42	14.12	14.42	15.12
- Dietrich-Bonhoeffer-Schule		6.14	6.44	7.14	7.44	8.14	8.44	9.14	9.44	10.14	10.44	11.14	11.44	12.14	12.44	13.14	13.44	14.14	14.44	15.14
- Stadion		6.15	6.45	7.15	7.45	8.15	8.45	9.15	9.45	10.15	10.45	11.15	11.45	12.15	12.45	13.15	13.45	14.15	14.45	15.15
- Breslauer Straße		6.16	6.46	7.16	7.46	8.16	8.46	9.16	9.46	10.16	10.46	11.16	11.46	12.16	12.46	13.16	13.46	14.16	14.46	15.16
- Rolf-Engelbrecht-Haus		6.16	6.46	7.16	7.46	8.16	8.46	9.16	9.46	10.16	10.46	11.16	11.46	12.16	12.46	13.16	13.46	14.16	14.46	15.16
- Blumenstraße Süd		6.17	6.47	7.17	7.47	8.17	8.47	9.17	9.47	10.17	10.47	11.17	11.47	12.17	12.47	13.17	13.47	14.17	14.47	15.17
- Königsberger Straße		6.18	6.48	7.18	7.48	8.18	8.48	9.18	9.48	10.18	10.48	11.18	11.48	12.18	12.48	13.18	13.48	14.18	14.48	15.18
- Theodor-Heuss-Straße		6.19	6.49	7.19	7.49	8.19	8.49	9.19	9.49	10.19	10.49	11.19	11.49	12.19	12.49	13.19	13.49	14.19	14.49	15.19
- Konrad-Adenauer-Straße		6.20	6.50	7.20	7.50	8.20	8.50	9.20	9.50	10.20	10.50	11.20	11.50	12.20	12.50	13.20	13.50	14.20	14.50	15.20
- Freiburger Straße		6.21	6.51	7.21	7.51	8.21	8.51	9.21	9.51	10.21	10.51	11.21	11.51	12.21	12.51	13.21	13.51	14.21	14.51	15.21
- Bruchsaler Straße	5.52	6.22	6.52	7.22	7.52	8.22	8.52	9.22	9.52	10.22	10.52	11.22	11.52	12.22	12.52	13.22	13.52	14.22	14.52	15.22
- Pappelallee	5.53	6.23	6.53	7.23	7.53	8.23	8.53	9.23	9.53	10.23	10.53	11.23	11.53	12.23	12.53	13.23	13.53	14.23	14.53	15.23
- Eichenweg	5.54	6.24	6.54	7.24	7.54	8.24	8.54	9.24	9.54	10.24	10.54	11.24	11.54	12.24	12.54	13.24	13.54	14.24	14.54	15.24
- Krankenhaus GRN	5.55	6.25	6.55	7.25	7.55	8.25	8.55	9.25	9.55	10.25	10.55	11.25	11.55	12.25	12.55	13.25	13.55	14.25	14.55	15.25
- Akazienweg	5.56	6.26	6.56	7.26	7.56	8.26	8.56	9.26	9.56	10.26	10.56	11.26	11.56	12.26	12.56	13.26	13.56	14.26	14.56	15.26
- Multizentrum	5.57	6.27	6.57	7.27	7.57	8.27	8.57	9.27	9.57	10.27	10.57	11.27	11.57	12.27	12.57	13.27	13.57	14.27	14.57	15.27
- Wormser Straße	5.58	6.28	6.58	7.28	7.58	8.28	8.58	9.28	9.58	10.28	10.58	11.28	11.58	12.28	12.58	13.28	13.58	14.28	14.58	15.28
- HaWei	5.59	6.29	6.59	7.29	7.59	8.29	8.59	9.29	9.59	10.29	10.59	11.29	11.59	12.29	12.59	13.29	13.59	14.29	14.59	15.29
- Hauptbahnhof	6.02	6.32	7.02	7.32	8.02	8.32	9.02	9.32	10.02	10.32	11.02	11.32	12.02	12.32	13.02	13.32	14.02	14.32	15.02	15.32

Fahrtnummer	Montag - Freitag										Samstag									
	140	142	144	146	148	150	152	154	156	158	160	600	602	604	606	608	610	612	614	616
Weinheim, Hauptbahnhof	15.35	16.05	16.35	17.05	17.35	18.05	18.35	19.05	19.35	20.05	20.35		7.35	8.05	8.35	9.05	9.35	10.05	10.35	11.05
- Bahnhofstraße	15.36	16.06	16.36	17.06	17.36	18.06	18.36	19.06	19.36	20.06	20.36		7.36	8.06	8.36	9.06	9.36	10.06	10.36	11.06
- Ehretstraße	15.37	16.07	16.37	17.07	17.37	18.07	18.37	19.07	19.37	20.07	20.37		7.37	8.07	8.37	9.07	9.37	10.07	10.37	11.07
- Institutstraße	15.38	16.08	16.38	17.08	17.38	18.08	18.38	19.08	19.38	20.08	20.38		7.38	8.08	8.38	9.08	9.38	10.08	10.38	11.08
- Hermannshof	15.39	16.09	16.39	17.09	17.39	18.09	18.39	19.09	19.39	20.09	20.39		7.39	8.09	8.39	9.09	9.39	10.09	10.39	11.09
- Schlosspark	15.40	16.10	16.40	17.10	17.40	18.10	18.40	19.10	19.40	20.10	20.40		7.40	8.10	8.40	9.10	9.40	10.10	10.40	11.10
- Weberstraße	15.41	16.11	16.41	17.11	17.41	18.11	18.41	19.11	19.41	20.11	20.41		7.41	8.11	8.41	9.11	9.41	10.11	10.41	11.11
- Rosenbrunnenstraße	15.42	16.12	16.42	17.12	17.42	18.12	18.42	19.12	19.42	20.12	20.42		7.42	8.12	8.42	9.12	9.42	10.12	10.42	11.12
- Dietrich-Bonhoeffer-Schule	15.44	16.14	16.44	17.14	17.44	18.14	18.44	19.14	19.44	20.14	20.44		7.44	8.14	8.44	9.14	9.44	10.14	10.44	11.14
- Stadion	15.45	16.15	16.45	17.15	17.45	18.15	18.45	19.15	19.45	20.15	20.45		7.45	8.15	8.45	9.15	9.45	10.15	10.45	11.15
- Breslauer Straße	15.46	16.16	16.46	17.16	17.46	18.16	18.46	19.16	19.46	20.16	20.46		7.46	8.16	8.46	9.16	9.46	10.16	10.46	11.16
- Rolf-Engelbrecht-Haus	15.46	16.16	16.46	17.16	17.46	18.16	18.46	19.16	19.46	20.16	20.46		7.46	8.16	8.46	9.16	9.46	10.16	10.46	11.16
- Blumenstraße Süd	15.47	16.17	16.47	17.17	17.47	18.17	18.47	19.17	19.47	20.17	20.47		7.47	8.17	8.47	9.17	9.47	10.17	10.47	11.17
- Königsberger Straße	15.48	16.18	16.48	17.18	17.48	18.18	18.48	19.18	19.48	20.18			7.48	8.18	8.48	9.18	9.48	10.18	10.48	11.18
- Theodor-Heuss-Straße	15.49	16.19	16.49	17.19	17.49	18.19	18.49	19.19	19.49	20.19			7.49	8.19	8.49	9.19	9.49	10.19	10.49	11.19
- Konrad-Adenauer-Straße	15.50	16.20	16.50	17.20	17.50	18.20	18.50	19.20	19.50	20.20			7.50	8.20	8.50	9.20	9.50	10.20	10.50	11.20
- Freiburger Straße	15.51	16.21	16.51	17.21	17.51	18.21	18.51	19.21	19.51	20.21			7.51	8.21	8.51	9.21	9.51	10.21	10.51	11.21
- Bruchsaler Straße	15.52	16.22	16.52	17.22	17.52	18.22	18.52	19.22	19.52	20.22		7.22	7.52	8.22	8.52	9.22	9.52	10.22	10.52	11.22
- Pappelallee	15.53	16.23	16.53	17.23	17.53	18.23	18.53	19.23	19.53	20.23		7.23	7.53	8.23	8.53	9.23	9.53	10.23	10.53	11.23
- Eichenweg	15.54	16.24	16.54	17.24	17.54	18.24	18.54	19.24	19.54	20.24		7.24	7.54	8.24	8.54	9.24	9.54	10.24	10.54	11.24
- Krankenhaus GRN	15.55	16.25	16.55	17.25	17.55	18.25	18.55	19.25	19.55	20.25		7.25	7.55	8.25	8.55	9.25	9.55	10.25	10.55	11.25
- Akazienweg	15.56	16.26	16.56	17.26	17.56	18.26	18.56	19.26	19.56	20.26		7.26	7.56	8.26	8.56	9.26	9.56	10.26	10.56	11.26
- Multizentrum	15.57	16.27	16.57	17.27	17.57	18.27	18.57	19.27	19.57	20.27		7.27	7.57	8.27	8.57	9.27	9.57	10.27	10.57	11.27
- Wormser Straße	15.58	16.28	16.58	17.28	17.58	18.28	18.58	19.28	19.58	20.28		7.28	7.58	8.28	8.58	9.28	9.58	10.28	10.58	11.28
- HaWei	15.59	16.29	16.59	17.29	17.59	18.29	18.59	19.29	19.59	20.29		7.29	7.59	8.29	8.59	9.29	9.59	10.29	10.59	11.29
- Hauptbahnhof	16.02	16.32	17.02	17.32	18.02	18.32	19.02	19.32	20.02	20.32		7.32	8.02	8.32	9.02	9.32	10.02	10.32	11.02	11.32

ZEICHENERKLÄRUNG: & = Niederflurfahrzeug mit Rampe

Weitere Informationen zu Anschlusszeiten finden sie unter [www.vrn.de](http://www.vrn.de)

Am 24. und 31.12. Verkehr wie an Samstagen.

Auf dieser Strecke ist wegen Bauarbeiten mit Fahrplanänderungen zu rechnen. Bitte beachten Sie die örtlichen Aushänge. Infos auch unter [www.vrn.de](http://www.vrn.de).

Fahrtnummer	Samstag																		
	618	620	622	624	626	628	630	632	634	636	638	640	642	644	646	648	650	652	654
Beschränkungen	☞	☞	☞	☞	☞	☞	☞	☞	☞	☞	☞	☞	☞	☞	☞	☞	☞	☞	☞
Weinheim, Hauptbahnhof	11.35	12.05	12.35	13.05	13.35	14.05	14.35	15.05	15.35	16.05	16.35	17.05	17.35	18.05	18.35	19.05	19.35	20.05	20.35
- Bahnhofstraße	11.36	12.06	12.36	13.06	13.36	14.06	14.36	15.06	15.36	16.06	16.36	17.06	17.36	18.06	18.36	19.06	19.36	20.06	20.36
- Ehretstraße	11.37	12.07	12.37	13.07	13.37	14.07	14.37	15.07	15.37	16.07	16.37	17.07	17.37	18.07	18.37	19.07	19.37	20.07	20.37
- Institutstraße	11.38	12.08	12.38	13.08	13.38	14.08	14.38	15.08	15.38	16.08	16.38	17.08	17.38	18.08	18.38	19.08	19.38	20.08	20.38
- Hermannshof	11.39	12.09	12.39	13.09	13.39	14.09	14.39	15.09	15.39	16.09	16.39	17.09	17.39	18.09	18.39	19.09	19.39	20.09	20.39
- Schlosspark	11.40	12.10	12.40	13.10	13.40	14.10	14.40	15.10	15.40	16.10	16.40	17.10	17.40	18.10	18.40	19.10	19.40	20.10	20.40
- Weberstraße	11.41	12.11	12.41	13.11	13.41	14.11	14.41	15.11	15.41	16.11	16.41	17.11	17.41	18.11	18.41	19.11	19.41	20.11	20.41
- Rosenbrunnenstraße	11.42	12.12	12.42	13.12	13.42	14.12	14.42	15.12	15.42	16.12	16.42	17.12	17.42	18.12	18.42	19.12	19.42	20.12	20.42
- Dietrich-Bonhoeffer-Schule	11.44	12.14	12.44	13.14	13.44	14.14	14.44	15.14	15.44	16.14	16.44	17.14	17.44	18.14	18.44	19.14	19.44	20.14	20.44
- Stadion	11.45	12.15	12.45	13.15	13.45	14.15	14.45	15.15	15.45	16.15	16.45	17.15	17.45	18.15	18.45	19.15	19.45	20.15	20.45
- Breslauer Straße	11.46	12.16	12.46	13.16	13.46	14.16	14.46	15.16	15.46	16.16	16.46	17.16	17.46	18.16	18.46	19.16	19.46	20.16	20.46
- Rolif-Engelbrecht-Haus	11.46	12.16	12.46	13.16	13.46	14.16	14.46	15.16	15.46	16.16	16.46	17.16	17.46	18.16	18.46	19.16	19.46	20.16	20.46
- Blumenstraße Süd	11.47	12.17	12.47	13.17	13.47	14.17	14.47	15.17	15.47	16.17	16.47	17.17	17.47	18.17	18.47	19.17	19.47	20.17	20.47
- Königsberger Straße	11.48	12.18	12.48	13.18	13.48	14.18	14.48	15.18	15.48	16.18	16.48	17.18	17.48	18.18	18.48	19.18	19.48	20.18	
- Theodor-Heuss-Straße	11.49	12.19	12.49	13.19	13.49	14.19	14.49	15.19	15.49	16.19	16.49	17.19	17.49	18.19	18.49	19.19	19.49	20.19	
- Konrad-Adenauer-Straße	11.50	12.20	12.50	13.20	13.50	14.20	14.50	15.20	15.50	16.20	16.50	17.20	17.50	18.20	18.50	19.20	19.50	20.20	
- Freiburger Straße	11.51	12.21	12.51	13.21	13.51	14.21	14.51	15.21	15.51	16.21	16.51	17.21	17.51	18.21	18.51	19.21	19.51	20.21	
- Bruchsaler Straße	11.52	12.22	12.52	13.22	13.52	14.22	14.52	15.22	15.52	16.22	16.52	17.22	17.52	18.22	18.52	19.22	19.52	20.22	
- Pappelallee	11.53	12.23	12.53	13.23	13.53	14.23	14.53	15.23	15.53	16.23	16.53	17.23	17.53	18.23	18.53	19.23	19.53	20.23	
- Eichenweg	11.54	12.24	12.54	13.24	13.54	14.24	14.54	15.24	15.54	16.24	16.54	17.24	17.54	18.24	18.54	19.24	19.54	20.24	
- Krankenhaus GRN	11.55	12.25	12.55	13.25	13.55	14.25	14.55	15.25	15.55	16.25	16.55	17.25	17.55	18.25	18.55	19.25	19.55	20.25	
- Akazienweg	11.56	12.26	12.56	13.26	13.56	14.26	14.56	15.26	15.56	16.26	16.56	17.26	17.56	18.26	18.56	19.26	19.56	20.26	
- Miltzentrum	11.57	12.27	12.57	13.27	13.57	14.27	14.57	15.27	15.57	16.27	16.57	17.27	17.57	18.27	18.57	19.27	19.57	20.27	
- Wormser Straße	11.58	12.28	12.58	13.28	13.58	14.28	14.58	15.28	15.58	16.28	16.58	17.28	17.58	18.28	18.58	19.28	19.58	20.28	
- HaWei	11.59	12.29	12.59	13.29	13.59	14.29	14.59	15.29	15.59	16.29	16.59	17.29	17.59	18.29	18.59	19.29	19.59	20.29	
- Hauptbahnhof	12.02	12.32	13.02	13.32	14.02	14.32	15.02	15.32	16.02	16.32	17.02	17.32	18.02	18.32	19.02	19.32	20.02	20.32	

Fahrtnummer	Sonn- und Feiertag																			
	700	702	704	706	708	710	712	714	716	718	720	722	724	726	728	730	732	734	736	738
Beschränkungen	☞	☞	☞	☞	☞	☞	☞	☞	☞	☞	☞	☞	☞	☞	☞	☞	☞	☞	☞	☞
Weinheim, Hauptbahnhof		9.05	9.35	10.05	10.35	11.05	11.35	12.05	12.35	13.05	13.35	14.05	14.35	15.05	15.35	16.05	16.35	17.05	17.35	18.05
- Bahnhofstraße		9.06	9.36	10.06	10.36	11.06	11.36	12.06	12.36	13.06	13.36	14.06	14.36	15.06	15.36	16.06	16.36	17.06	17.36	18.06
- Ehretstraße		9.07	9.37	10.07	10.37	11.07	11.37	12.07	12.37	13.07	13.37	14.07	14.37	15.07	15.37	16.07	16.37	17.07	17.37	18.07
- Institutstraße		9.08	9.38	10.08	10.38	11.08	11.38	12.08	12.38	13.08	13.38	14.08	14.38	15.08	15.38	16.08	16.38	17.08	17.38	18.08
- Hermannshof		9.09	9.39	10.09	10.39	11.09	11.39	12.09	12.39	13.09	13.39	14.09	14.39	15.09	15.39	16.09	16.39	17.09	17.39	18.09
- Schlosspark		9.10	9.40	10.10	10.40	11.10	11.40	12.10	12.40	13.10	13.40	14.10	14.40	15.10	15.40	16.10	16.40	17.10	17.40	18.10
- Weberstraße		9.11	9.41	10.11	10.41	11.11	11.41	12.11	12.41	13.11	13.41	14.11	14.41	15.11	15.41	16.11	16.41	17.11	17.41	18.11
- Rosenbrunnenstraße		9.12	9.42	10.12	10.42	11.12	11.42	12.12	12.42	13.12	13.42	14.12	14.42	15.12	15.42	16.12	16.42	17.12	17.42	18.12
- Dietrich-Bonhoeffer-Schule		9.14	9.44	10.14	10.44	11.14	11.44	12.14	12.44	13.14	13.44	14.14	14.44	15.14	15.44	16.14	16.44	17.14	17.44	18.14
- Stadion		9.15	9.45	10.15	10.45	11.15	11.45	12.15	12.45	13.15	13.45	14.15	14.45	15.15	15.45	16.15	16.45	17.15	17.45	18.15
- Breslauer Straße		9.16	9.46	10.16	10.46	11.16	11.46	12.16	12.46	13.16	13.46	14.16	14.46	15.16	15.46	16.16	16.46	17.16	17.46	18.16
- Rolif-Engelbrecht-Haus		9.16	9.46	10.16	10.46	11.16	11.46	12.16	12.46	13.16	13.46	14.16	14.46	15.16	15.46	16.16	16.46	17.16	17.46	18.16
- Blumenstraße Süd		9.17	9.47	10.17	10.47	11.17	11.47	12.17	12.47	13.17	13.47	14.17	14.47	15.17	15.47	16.17	16.47	17.17	17.47	18.17
- Königsberger Straße		9.18	9.48	10.18	10.48	11.18	11.48	12.18	12.48	13.18	13.48	14.18	14.48	15.18	15.48	16.18	16.48	17.18	17.48	18.18
- Theodor-Heuss-Straße		9.19	9.49	10.19	10.49	11.19	11.49	12.19	12.49	13.19	13.49	14.19	14.49	15.19	15.49	16.19	16.49	17.19	17.49	18.19
- Konrad-Adenauer-Straße		9.20	9.50	10.20	10.50	11.20	11.50	12.20	12.50	13.20	13.50	14.20	14.50	15.20	15.50	16.20	16.50	17.20	17.50	18.20
- Freiburger Straße		9.21	9.51	10.21	10.51	11.21	11.51	12.21	12.51	13.21	13.51	14.21	14.51	15.21	15.51	16.21	16.51	17.21	17.51	18.21
- Bruchsaler Straße	8.52	9.22	9.52	10.22	10.52	11.22	11.52	12.22	12.52	13.22	13.52	14.22	14.52	15.22	15.52	16.22	16.52	17.22	17.52	18.22
- Pappelallee	8.53	9.23	9.53	10.23	10.53	11.23	11.53	12.23	12.53	13.23	13.53	14.23	14.53	15.23	15.53	16.23	16.53	17.23	17.53	18.23
- Eichenweg	8.54	9.24	9.54	10.24	10.54	11.24	11.54	12.24	12.54	13.24	13.54	14.24	14.54	15.24	15.54	16.24	16.54	17.24	17.54	18.24
- Krankenhaus GRN	8.55	9.25	9.55	10.25	10.55	11.25	11.55	12.25	12.55	13.25	13.55	14.25	14.55	15.25	15.55	16.25	16.55	17.25	17.55	18.25
- Akazienweg	8.56	9.26	9.56	10.26	10.56	11.26	11.56	12.26	12.56	13.26	13.56	14.26	14.56	15.26	15.56	16.26	16.56	17.26	17.56	18.26
- Miltzentrum	8.57	9.27	9.57	10.27	10.57	11.27	11.57	12.27	12.57	13.27	13.57	14.27	14.57	15.27	15.57	16.27	16.57	17.27	17.57	18.27
- Wormser Straße	8.58	9.28	9.58	10.28	10.58	11.28	11.58	12.28	12.58	13.28	13.58	14.28	14.58	15.28	15.58	16.28	16.58	17.28	17.58	18.28
- HaWei	8.59	9.29	9.59	10.29	10.59	11.29	11.59	12.29	12.59	13.29	13.59	14.29	14.59	15.29	15.59	16.29	16.59	17.29	17.59	18.29
- Hauptbahnhof	9.02	9.32	10.02	10.32	11.02	11.32	12.02	12.32	13.02	13.32	14.02	14.32	15.02	15.32	16.02	16.32	17.02	17.32	18.02	18.32

ZEICHENERKLÄRUNG: ☞ = nicht am 24.12. ☞ = Niederflrfahrzeug mit Rampe

Weitere Informationen zu Anschlusszeiten finden sie unter [www.vrn.de](http://www.vrn.de)



# 633

## Ringlinie: Hbf - Hermannshof - Weststadt - Krankenhaus GRN - Hbf

BRN-Kundencenter Heidelberg, Hatschekstraße 34, 69126 Heidelberg, Tel. 06221/6062-22.

Am 24. und 31.12. Verkehr wie an Samstagen.

Auf dieser Strecke ist wegen Bauarbeiten mit Fahrplanänderungen zu rechnen. Bitte beachten Sie die örtlichen Aushänge. Infos auch unter [www.vrn.de](http://www.vrn.de).

Fahrtnummer	Sonn- und Feiertag															
	740	742	744	746	748											
Weinheim, Hauptbahnhof	18.35	19.05	19.35	20.05	20.35											
- Bahnhofstraße	18.36	19.06	19.36	20.06	20.36											
- Ehretstraße	18.37	19.07	19.37	20.07	20.37											
- Institutstraße	18.38	19.08	19.38	20.08	20.38											
- Hermannshof	18.39	19.09	19.39	20.09	20.39											
- Schlosspark	18.40	19.10	19.40	20.10	20.40											
- Weberstraße	18.41	19.11	19.41	20.11	20.41											
- Rosenbrunnenstraße	18.42	19.12	19.42	20.12	20.42											
- Dietrich-Bonhoeffer-Schule	18.44	19.14	19.44	20.14	20.44											
- Stadion	18.45	19.15	19.45	20.15	20.45											
- Breslauer Straße	18.46	19.16	19.46	20.16	20.46											
- Rolf-Engelbrecht-Haus	18.46	19.16	19.46	20.16	20.46											
- Blumenstraße Süd	18.47	19.17	19.47	20.17	20.47											
- Königsberger Straße	18.48	19.18	19.48	20.18												
- Theodor-Heuss-Straße	18.49	19.19	19.49	20.19												
- Konrad-Adenauer-Straße	18.50	19.20	19.50	20.20												
- Freiburger Straße	18.51	19.21	19.51	20.21												
- Bruchsaler Straße	18.52	19.22	19.52	20.22												
- Pappelallee	18.53	19.23	19.53	20.23												
- Eichenweg	18.54	19.24	19.54	20.24												
- Krankenhaus GRN	18.55	19.25	19.55	20.25												
- Akazienweg	18.56	19.26	19.56	20.26												
- Multizentrum	18.57	19.27	19.57	20.27												
- Wormser Straße	18.58	19.28	19.58	20.28												
- HaWei	18.59	19.29	19.59	20.29												
- Hauptbahnhof	19.02	19.32	20.02	20.32												

ZEICHENERKLÄRUNG: = Niederflurfahrzeug mit Rampe

Weitere Informationen zu Anschlusszeiten finden sie unter [www.vrn.de](http://www.vrn.de)

**Baustellenfahrplan gültig bis vsl. Mitte des Jahres 2019**

Am 24. und 31.12. Verkehr wie an Samstagen.

Fahrnummer	Montag - Freitag																			
	101	103	105	107	109	111	113	115	117	119	121	123	125	127	129	131	133	135	137	139
	↳	↳	↳	↳	↳	↳	↳	↳	↳	↳	↳	↳	↳	↳	↳	↳	↳	↳	↳	↳
Weinheim, Hauptbahnhof	5.23	5.50	6.20	6.50	7.20	7.50	8.20	8.50	9.20	9.50	10.20	10.50	11.20	11.50	12.20	12.50	13.20	13.50	14.20	14.50
- HaWei	5.25	5.52	6.22	6.52	7.22	7.52	8.22	8.52	9.22	9.52	10.22	10.52	11.22	11.52	12.22	12.52	13.22	13.52	14.22	14.52
- Wormser Straße	5.26	5.53	6.23	6.53	7.23	7.53	8.23	8.53	9.23	9.53	10.23	10.53	11.23	11.53	12.23	12.53	13.23	13.53	14.23	14.53
- Miltzentrum	5.28	5.55	6.25	6.55	7.25	7.55	8.25	8.55	9.25	9.55	10.25	10.55	11.25	11.55	12.25	12.55	13.25	13.55	14.25	14.55
- Krankenhaus GRN	5.29	5.56	6.26	6.56	7.26	7.56	8.26	8.56	9.26	9.56	10.26	10.56	11.26	11.56	12.26	12.56	13.26	13.56	14.26	14.56
- Pappelallee	5.30	5.57	6.27	6.57	7.27	7.57	8.27	8.57	9.27	9.57	10.27	10.57	11.27	11.57	12.27	12.57	13.27	13.57	14.27	14.57
- Bruchsaler Straße	5.31	5.58	6.28	6.58	7.28	7.58	8.28	8.58	9.28	9.58	10.28	10.58	11.28	11.58	12.28	12.58	13.28	13.58	14.28	14.58
- Freiburger Straße	5.32	5.59	6.29	6.59	7.29	7.59	8.29	8.59	9.29	9.59	10.29	10.59	11.29	11.59	12.29	12.59	13.29	13.59	14.29	14.59
- Konrad-Adenauer-Straße	5.33	6.00	6.30	7.00	7.30	8.00	8.30	9.00	9.30	10.00	10.30	11.00	11.30	12.00	12.30	13.00	13.30	14.00	14.30	15.00
- Theodor-Heuss-Straße	5.34	6.01	6.31	7.01	7.31	8.01	8.31	9.01	9.31	10.01	10.31	11.01	11.31	12.01	12.31	13.01	13.31	14.01	14.31	15.01
- Königsberger Straße	5.35	6.02	6.32	7.02	7.32	8.02	8.32	9.02	9.32	10.02	10.32	11.02	11.32	12.02	12.32	13.02	13.32	14.02	14.32	15.02
- Blumenstraße	5.36	6.03	6.33	7.03	7.33	8.03	8.33	9.03	9.33	10.03	10.33	11.03	11.33	12.03	12.33	13.03	13.33	14.03	14.33	15.03
- Pappelallee	5.37	6.04	6.34	7.04	7.34	8.04	8.34	9.04	9.34	10.04	10.34	11.04	11.34	12.04	12.34	13.04	13.34	14.04	14.34	15.04
- Eichenweg	5.38	6.05	6.35	7.05	7.35	8.05	8.35	9.05	9.35	10.05	10.35	11.05	11.35	12.05	12.35	13.05	13.35	14.05	14.35	15.05
- Krankenhaus GRN	5.40	6.07	6.37	7.07	7.37	8.07	8.37	9.07	9.37	10.07	10.37	11.07	11.37	12.07	12.37	13.07	13.37	14.07	14.37	15.07
- Akazienweg	5.41	6.08	6.38	7.08	7.38	8.08	8.38	9.08	9.38	10.08	10.38	11.08	11.38	12.08	12.38	13.08	13.38	14.08	14.38	15.08
- Miltzentrum	5.42	6.09	6.39	7.09	7.39	8.09	8.39	9.09	9.39	10.09	10.39	11.09	11.39	12.09	12.39	13.09	13.39	14.09	14.39	15.09
- Wormser Straße	5.43	6.10	6.40	7.10	7.40	8.10	8.40	9.10	9.40	10.10	10.40	11.10	11.40	12.10	12.40	13.10	13.40	14.10	14.40	15.10
- HaWei	5.45	6.12	6.42	7.12	7.42	8.12	8.42	9.12	9.42	10.12	10.42	11.12	11.42	12.12	12.42	13.12	13.42	14.12	14.42	15.12
- Hauptbahnhof	5.48	6.15	6.45	7.15	7.45	8.15	8.45	9.15	9.45	10.15	10.45	11.15	11.45	12.15	12.45	13.15	13.45	14.15	14.45	15.15

Fahrnummer	Montag - Freitag										
	141	143	145	147	149	151	153	155	157	159	161
	↳	↳	↳	↳	↳	↳	↳	↳	↳	↳	↳
Weinheim, Hauptbahnhof	15.20	15.50	16.20	16.50	17.20	17.50	18.20	18.50	19.20	19.50	20.20
- HaWei	15.22	15.52	16.22	16.52	17.22	17.52	18.22	18.52	19.22	19.52	20.22
- Wormser Straße	15.23	15.53	16.23	16.53	17.23	17.53	18.23	18.53	19.23	19.53	20.23
- Miltzentrum	15.25	15.55	16.25	16.55	17.25	17.55	18.25	18.55	19.25	19.55	20.25
- Krankenhaus GRN	15.26	15.56	16.26	16.56	17.26	17.56	18.26	18.56	19.26	19.56	20.26
- Pappelallee	15.27	15.57	16.27	16.57	17.27	17.57	18.27	18.57	19.27	19.57	20.27
- Bruchsaler Straße	15.28	15.58	16.28	16.58	17.28	17.58	18.28	18.58	19.28	19.58	20.28
- Freiburger Straße	15.29	15.59	16.29	16.59	17.29	17.59	18.29	18.59	19.29	19.59	20.29
- Konrad-Adenauer-Straße	15.30	16.00	16.30	17.00	17.30	18.00	18.30	19.00	19.30	20.00	20.30
- Theodor-Heuss-Straße	15.31	16.01	16.31	17.01	17.31	18.01	18.31	19.01	19.31	20.01	20.31
- Königsberger Straße	15.32	16.02	16.32	17.02	17.32	18.02	18.32	19.02	19.32	20.02	20.32
- Blumenstraße	15.33	16.03	16.33	17.03	17.33	18.03	18.33	19.03	19.33	20.03	20.33
- Pappelallee	15.34	16.04	16.34	17.04	17.34	18.04	18.34	19.04	19.34	20.04	20.34
- Eichenweg	15.35	16.05	16.35	17.05	17.35	18.05	18.35	19.05	19.35	20.05	20.35
- Krankenhaus GRN	15.37	16.07	16.37	17.07	17.37	18.07	18.37	19.07	19.37	20.07	20.37
- Akazienweg	15.38	16.08	16.38	17.08	17.38	18.08	18.38	19.08	19.38	20.08	20.38
- Miltzentrum	15.39	16.09	16.39	17.09	17.39	18.09	18.39	19.09	19.39	20.09	20.39
- Wormser Straße	15.40	16.10	16.40	17.10	17.40	18.10	18.40	19.10	19.40	20.10	20.40
- HaWei	15.42	16.12	16.42	17.12	17.42	18.12	18.42	19.12	19.42	20.12	20.42
- Hauptbahnhof	15.45	16.15	16.45	17.15	17.45	18.15	18.45	19.15	19.45	20.15	20.45

Fahrnummer	Samstag																			
	601	603	605	607	609	611	613	615	617	619	621	623	625	627	629	631	633	635	637	639
	↳	↳	↳	↳	↳	↳	↳	↳	↳	↳	↳	↳	↳	↳	↳	↳	↳	↳	↳	↳
Weinheim, Hauptbahnhof	7.50	8.20	8.50	9.20	9.50	10.20	10.50	11.20	11.50	12.20	12.50	13.20	13.50	14.20	14.50	15.20	15.50	16.20	16.50	17.20
- HaWei	7.52	8.22	8.52	9.22	9.52	10.22	10.52	11.22	11.52	12.22	12.52	13.22	13.52	14.22	14.52	15.22	15.52	16.22	16.52	17.22
- Wormser Straße	7.53	8.23	8.53	9.23	9.53	10.23	10.53	11.23	11.53	12.23	12.53	13.23	13.53	14.23	14.53	15.23	15.53	16.23	16.53	17.23
- Miltzentrum	7.55	8.25	8.55	9.25	9.55	10.25	10.55	11.25	11.55	12.25	12.55	13.25	13.55	14.25	14.55	15.25	15.55	16.25	16.55	17.25
- Krankenhaus GRN	7.56	8.26	8.56	9.26	9.56	10.26	10.56	11.26	11.56	12.26	12.56	13.26	13.56	14.26	14.56	15.26	15.56	16.26	16.56	17.26
- Pappelallee	7.57	8.27	8.57	9.27	9.57	10.27	10.57	11.27	11.57	12.27	12.57	13.27	13.57	14.27	14.57	15.27	15.57	16.27	16.57	17.27
- Bruchsaler Straße	7.58	8.28	8.58	9.28	9.58	10.28	10.58	11.28	11.58	12.28	12.58	13.28	13.58	14.28	14.58	15.28	15.58	16.28	16.58	17.28
- Freiburger Straße	7.59	8.29	8.59	9.29	9.59	10.29	10.59	11.29	11.59	12.29	12.59	13.29	13.59	14.29	14.59	15.29	15.59	16.29	16.59	17.29
- Konrad-Adenauer-Straße	8.00	8.30	9.00	9.30	10.00	10.30	11.00	11.30	12.00	12.30	13.00	13.30	14.00	14.30	15.00	15.30	16.00	16.30	17.00	17.30
- Theodor-Heuss-Straße	8.01	8.31	9.01	9.31	10.01	10.31	11.01	11.31	12.01	12.31	13.01	13.31	14.01	14.31	15.01	15.31	16.01	16.31	17.01	17.31
- Königsberger Straße	8.02	8.32	9.02	9.32	10.02	10.32	11.02	11.32	12.02	12.32	13.02	13.32	14.02	14.32	15.02	15.32	16.02	16.32	17.02	17.32
- Blumenstraße	8.03	8.33	9.03	9.33	10.03	10.33	11.03	11.33	12.03	12.33	13.03	13.33	14.03	14.33	15.03	15.33	16.03	16.33	17.03	17.33
- Pappelallee	8.04	8.34	9.04	9.34	10.04	10.34	11.04	11.34	12.04	12.34	13.04	13.34	14.04	14.34	15.04	15.34	16.04	16.34	17.04	17.34
- Eichenweg	8.05	8.35	9.05	9.35	10.05	10.35	11.05	11.35	12.05	12.35	13.05	13.35	14.05	14.35	15.05	15.35	16.05	16.35	17.05	17.35
- Krankenhaus GRN	8.07	8.37	9.07	9.37	10.07	10.37	11.07	11.37	12.07	12.37	13.07	13.37	14.07	14.37	15.07	15.37	16.07	16.37	17.07	17.37
- Akazienweg	8.08	8.38	9.08	9.38	10.08	10.38	11.08	11.38	12.08	12.38	13.08	13.38	14.08	14.38	15.08	15.38	16.08	16.38	17.08	17.38
- Miltzentrum	8.09	8.39	9.09	9.39	10.09	10.39	11.09	11.39	12.09	12.39	13.09	13.39	14.09	14.39	15.09	15.39	16.09	16.39	17.09	17.39
- Wormser Straße	8.10	8.40	9.10	9.40	10.10	10.40	11.10	11.40	12.10	12.40	13.10	13.40	14.10	14.40	15.10	15.40	16.10	16.40	17.10	17.40
- HaWei	8.12	8.42	9.12	9.42	10.12	10.42	11.12	11.42	12.12	12.42	13.12	13.42	14.12	14.42	15.12	15.42	16.12	16.42	17.12	17.42
- Hauptbahnhof	8.15	8.45	9.15	9.45	10.15	10.45	11.15	11.45	12.15	12.45	13.15	13.45	14.15	14.45	15.15	15.45	16.15	16.45	17.15	17.45

ZEICHENERKLÄRUNG: **W633** = fährt weiter als Linie 633    ↳ = Niederflurwagen

**Baustellenfahrplan gültig bis vsl. Mitte des Jahres 2019**

Am 24. und 31.12. Verkehr wie an Samstagen.

Fahrtnummer	Samstag					Sonn- und Feiertag															
	641	643	645	647	649	651	700	702	704	706	708	710	712	714	716	718	720	722	724	726	
	♣	♣	♣	♣	♣	♣	♣	♣	♣	♣	♣	♣	♣	♣	♣	♣	♣	♣	♣	♣	
Beschränkungen		A18	A18	A18	A18	A18															
Hinweise	W633	W633	W633	W633	W633S		W633	W633	W633	W633	W633	W633	W633	W633	W633	W633	W633	W633	W633	W633	W633
Weinheim, Hauptbahnhof	17.50	18.20	18.50	19.20	19.50	20.20	8.20	8.50	9.20	9.50	10.20	10.50	11.20	11.50	12.20	12.50	13.20	13.50	14.20	14.50	
- HaWei	17.52	18.22	18.52	19.22	19.52	20.22	8.22	8.52	9.22	9.52	10.22	10.52	11.22	11.52	12.22	12.52	13.22	13.52	14.22	14.52	
- Wormser Straße	17.53	18.23	18.53	19.23	19.53	20.23	8.23	8.53	9.23	9.53	10.23	10.53	11.23	11.53	12.23	12.53	13.23	13.53	14.23	14.53	
- Miltzentrum	17.55	18.25	18.55	19.25	19.55	20.25	8.25	8.55	9.25	9.55	10.25	10.55	11.25	11.55	12.25	12.55	13.25	13.55	14.25	14.55	
- Krankenhaus GRN	17.56	18.26	18.56	19.26	19.56	20.26	8.26	8.56	9.26	9.56	10.26	10.56	11.26	11.56	12.26	12.56	13.26	13.56	14.26	14.56	
- Pappelallee	17.57	18.27	18.57	19.27	19.57	20.27	8.27	8.57	9.27	9.57	10.27	10.57	11.27	11.57	12.27	12.57	13.27	13.57	14.27	14.57	
- Bruchsaler Straße	17.58	18.28	18.58	19.28	19.58	20.28	8.28	8.58	9.28	9.58	10.28	10.58	11.28	11.58	12.28	12.58	13.28	13.58	14.28	14.58	
- Freiburger Straße	17.59	18.29	18.59	19.29	19.59	20.29	8.29	8.59	9.29	9.59	10.29	10.59	11.29	11.59	12.29	12.59	13.29	13.59	14.29	14.59	
- Konrad-Adenauer-Straße	18.00	18.30	19.00	19.30	20.00	20.30	8.30	9.00	9.30	10.00	10.30	11.00	11.30	12.00	12.30	13.00	13.30	14.00	14.30	15.00	
- Theodor-Heuss-Straße	18.01	18.31	19.01	19.31	20.01	20.31	8.31	9.01	9.31	10.01	10.31	11.01	11.31	12.01	12.31	13.01	13.31	14.01	14.31	15.01	
- Königsberger Straße	18.02	18.32	19.02	19.32	20.02	20.32	8.32	9.02	9.32	10.02	10.32	11.02	11.32	12.02	12.32	13.02	13.32	14.02	14.32	15.02	
- Blumenstraße	18.03	18.33	19.03	19.33	20.03	20.33	8.33	9.03	9.33	10.03	10.33	11.03	11.33	12.03	12.33	13.03	13.33	14.03	14.33	15.03	
- Pappelallee	18.04	18.34	19.04	19.34	20.04	20.34	8.34	9.04	9.34	10.04	10.34	11.04	11.34	12.04	12.34	13.04	13.34	14.04	14.34	15.04	
- Eichenweg	18.05	18.35	19.05	19.35	20.05	20.35	8.35	9.05	9.35	10.05	10.35	11.05	11.35	12.05	12.35	13.05	13.35	14.05	14.35	15.05	
- Krankenhaus GRN	18.07	18.37	19.07	19.37	20.07	20.37	8.37	9.07	9.37	10.07	10.37	11.07	11.37	12.07	12.37	13.07	13.37	14.07	14.37	15.07	
- Akazienweg	18.08	18.38	19.08	19.38	20.08	20.38	8.38	9.08	9.38	10.08	10.38	11.08	11.38	12.08	12.38	13.08	13.38	14.08	14.38	15.08	
- Miltzentrum	18.09	18.39	19.09	19.39	20.09	20.39	8.39	9.09	9.39	10.09	10.39	11.09	11.39	12.09	12.39	13.09	13.39	14.09	14.39	15.09	
- Wormser Straße	18.10	18.40	19.10	19.40	20.10	20.40	8.40	9.10	9.40	10.10	10.40	11.10	11.40	12.10	12.40	13.10	13.40	14.10	14.40	15.10	
- HaWei	18.12	18.42	19.12	19.42	20.12	20.42	8.42	9.12	9.42	10.12	10.42	11.12	11.42	12.12	12.42	13.12	13.42	14.12	14.42	15.12	
- Hauptbahnhof	18.15	18.45	19.15	19.45	20.15	20.45	8.45	9.15	9.45	10.15	10.45	11.15	11.45	12.15	12.45	13.15	13.45	14.15	14.45	15.15	

Fahrtnummer	Sonn- und Feiertag										
	728	730	732	734	736	738	740	742	744	746	748
	♣	♣	♣	♣	♣	♣	♣	♣	♣	♣	♣
Hinweise	W633	W633	W633	W633	W633	W633	W633	W633	W633	W633	W633
Weinheim, Hauptbahnhof	15.20	15.50	16.20	16.50	17.20	17.50	18.20	18.50	19.20	19.50	20.20
- HaWei	15.22	15.52	16.22	16.52	17.22	17.52	18.22	18.52	19.22	19.52	20.22
- Wormser Straße	15.23	15.53	16.23	16.53	17.23	17.53	18.23	18.53	19.23	19.53	20.23
- Miltzentrum	15.25	15.55	16.25	16.55	17.25	17.55	18.25	18.55	19.25	19.55	20.25
- Krankenhaus GRN	15.26	15.56	16.26	16.56	17.26	17.56	18.26	18.56	19.26	19.56	20.26
- Pappelallee	15.27	15.57	16.27	16.57	17.27	17.57	18.27	18.57	19.27	19.57	20.27
- Bruchsaler Straße	15.28	15.58	16.28	16.58	17.28	17.58	18.28	18.58	19.28	19.58	20.28
- Freiburger Straße	15.29	15.59	16.29	16.59	17.29	17.59	18.29	18.59	19.29	19.59	20.29
- Konrad-Adenauer-Straße	15.30	16.00	16.30	17.00	17.30	18.00	18.30	19.00	19.30	20.00	20.30
- Theodor-Heuss-Straße	15.31	16.01	16.31	17.01	17.31	18.01	18.31	19.01	19.31	20.01	20.31
- Königsberger Straße	15.32	16.02	16.32	17.02	17.32	18.02	18.32	19.02	19.32	20.02	20.32
- Blumenstraße	15.33	16.03	16.33	17.03	17.33	18.03	18.33	19.03	19.33	20.03	20.33
- Pappelallee	15.34	16.04	16.34	17.04	17.34	18.04	18.34	19.04	19.34	20.04	20.34
- Eichenweg	15.35	16.05	16.35	17.05	17.35	18.05	18.35	19.05	19.35	20.05	20.35
- Krankenhaus GRN	15.37	16.07	16.37	17.07	17.37	18.07	18.37	19.07	19.37	20.07	20.37
- Akazienweg	15.38	16.08	16.38	17.08	17.38	18.08	18.38	19.08	19.38	20.08	20.38
- Miltzentrum	15.39	16.09	16.39	17.09	17.39	18.09	18.39	19.09	19.39	20.09	20.39
- Wormser Straße	15.40	16.10	16.40	17.10	17.40	18.10	18.40	19.10	19.40	20.10	20.40
- HaWei	15.42	16.12	16.42	17.12	17.42	18.12	18.42	19.12	19.42	20.12	20.42
- Hauptbahnhof	15.45	16.15	16.45	17.15	17.45	18.15	18.45	19.15	19.45	20.15	20.45

ZEICHENERKLÄRUNG: A18 = nicht 24.12. W633 = fährt weiter als Linie 633 W633S = fährt weiter als 633 bis Stahlbad ♣ = Niederflurwagen





634

# Ringlinie: Hbf - Krankenhaus GRN - Weststadt - Hermannshof - Hbf

BRN-Kundencenter Heidelberg, Hatschekstraße 34, 69126 Heidelberg, Tel. 06221/6062-22.

Am 24. und 31.12. Verkehr wie an Samstagen.

Auf dieser Strecke ist wegen Bauarbeiten mit Fahrplanänderungen zu rechnen. Bitte beachten Sie die örtlichen Aushänge. Infos auch unter [www.vrn.de](http://www.vrn.de).

Fahrtnummer	Montag - Freitag																			
	101	103	105	107	109	111	113	115	117	119	121	123	125	127	129	131	133	135	137	139
Weinheim, Hauptbahnhof		5.50	6.20	6.50	7.20	7.50	8.20	8.50	9.20	9.50	10.20	10.50	11.20	11.50	12.20	12.50	13.20	13.50	14.20	14.50
- HaWei		5.52	6.22	6.52	7.22	7.52	8.22	8.52	9.22	9.52	10.22	10.52	11.22	11.52	12.22	12.52	13.22	13.52	14.22	14.52
- Wormser Straße		5.53	6.23	6.53	7.23	7.53	8.23	8.53	9.23	9.53	10.23	10.53	11.23	11.53	12.23	12.53	13.23	13.53	14.23	14.53
- Multzentrum		5.55	6.25	6.55	7.25	7.55	8.25	8.55	9.25	9.55	10.25	10.55	11.25	11.55	12.25	12.55	13.25	13.55	14.25	14.55
- Krankenhaus GRN		5.56	6.26	6.56	7.26	7.56	8.26	8.56	9.26	9.56	10.26	10.56	11.26	11.56	12.26	12.56	13.26	13.56	14.26	14.56
- Pappelallee		5.57	6.27	6.57	7.27	7.57	8.27	8.57	9.27	9.57	10.27	10.57	11.27	11.57	12.27	12.57	13.27	13.57	14.27	14.57
- Bruchsaler Straße		5.58	6.28	6.58	7.28	7.58	8.28	8.58	9.28	9.58	10.28	10.58	11.28	11.58	12.28	12.58	13.28	13.58	14.28	14.58
- Freiburger Straße	5.29	5.59	6.29	6.59	7.29	7.59	8.29	8.59	9.29	9.59	10.29	10.59	11.29	11.59	12.29	12.59	13.29	13.59	14.29	14.59
- Konrad-Adenauer-Straße	5.30	6.00	6.30	7.00	7.30	8.00	8.30	9.00	9.30	10.00	10.30	11.00	11.30	12.00	12.30	13.00	13.30	14.00	14.30	15.00
- Theodor-Heuss-Straße	5.31	6.01	6.31	7.01	7.31	8.01	8.31	9.01	9.31	10.01	10.31	11.01	11.31	12.01	12.31	13.01	13.31	14.01	14.31	15.01
- Königsberger Straße	5.32	6.02	6.32	7.02	7.32	8.02	8.32	9.02	9.32	10.02	10.32	11.02	11.32	12.02	12.32	13.02	13.32	14.02	14.32	15.02
- Blumenstraße	5.33	6.03	6.33	7.03	7.33	8.03	8.33	9.03	9.33	10.03	10.33	11.03	11.33	12.03	12.33	13.03	13.33	14.03	14.33	15.03
- Ulmenweg	5.34	6.04	6.34	7.04	7.34	8.04	8.34	9.04	9.34	10.04	10.34	11.04	11.34	12.04	12.34	13.04	13.34	14.04	14.34	15.04
- Eschenweg	5.35	6.05	6.35	7.05	7.35	8.05	8.35	9.05	9.35	10.05	10.35	11.05	11.35	12.05	12.35	13.05	13.35	14.05	14.35	15.05
- Stahlbad	5.36	6.06	6.36	7.06	7.36	8.06	8.36	9.06	9.36	10.06	10.36	11.06	11.36	12.06	12.36	13.06	13.36	14.06	14.36	15.06
- Stadion	5.37	6.07	6.37	7.07	7.37	8.07	8.37	9.07	9.37	10.07	10.37	11.07	11.37	12.07	12.37	13.07	13.37	14.07	14.37	15.07
- Dietrich-Bonhoeffer-Schule	5.38	6.08	6.38	7.08	7.38	8.08	8.38	9.08	9.38	10.08	10.38	11.08	11.38	12.08	12.38	13.08	13.38	14.08	14.38	15.08
- Rosenbrunnenstraße	5.40	6.10	6.40	7.10	7.40	8.10	8.40	9.10	9.40	10.10	10.40	11.10	11.40	12.10	12.40	13.10	13.40	14.10	14.40	15.10
- Weberstraße	5.41	6.11	6.41	7.11	7.41	8.11	8.41	9.11	9.41	10.11	10.41	11.11	11.41	12.11	12.41	13.11	13.41	14.11	14.41	15.11
- Schlosspark	5.42	6.12	6.42	7.12	7.42	8.12	8.42	9.12	9.42	10.12	10.42	11.12	11.42	12.12	12.42	13.12	13.42	14.12	14.42	15.12
- Hermannshof	5.43	6.13	6.43	7.13	7.43	8.13	8.43	9.13	9.43	10.13	10.43	11.13	11.43	12.13	12.43	13.13	13.43	14.13	14.43	15.13
- Institutstraße	5.44	6.14	6.44	7.14	7.44	8.14	8.44	9.14	9.44	10.14	10.44	11.14	11.44	12.14	12.44	13.14	13.44	14.14	14.44	15.14
- Schulstraße	5.45	6.15	6.45	7.15	7.45	8.15	8.45	9.15	9.45	10.15	10.45	11.15	11.45	12.15	12.45	13.15	13.45	14.15	14.45	15.15
- Bahnhofstraße	5.46	6.16	6.46	7.16	7.46	8.16	8.46	9.16	9.46	10.16	10.46	11.16	11.46	12.16	12.46	13.16	13.46	14.16	14.46	15.16
- Hauptbahnhof	5.48	6.18	6.48	7.18	7.48	8.18	8.48	9.18	9.48	10.18	10.48	11.18	11.48	12.18	12.48	13.18	13.48	14.18	14.48	15.18

ZEICHENERKLÄRUNG: &amp; = Niederflurfahrzeug mit Rampe

An Sonn- und Feiertagen wird diese Linie nicht bedient.

Weitere Informationen zu Anschlusszeiten finden sie unter [www.vrn.de](http://www.vrn.de)



634

# Ringlinie: Hbf - Krankenhaus GRN - Weststadt - Hermannshof - Hbf

BRN-Kundencenter Heidelberg, Hatschekstraße 34, 69126 Heidelberg, Tel. 06221/6062-22.

Am 24. und 31.12. Verkehr wie an Samstagen.

Auf dieser Strecke ist wegen Bauarbeiten mit Fahrplanänderungen zu rechnen. Bitte beachten Sie die örtlichen Aushänge. Infos auch unter [www.vrn.de](http://www.vrn.de).

Fahrtnummer	Montag - Freitag											Samstag									
	141	143	145	147	149	151	153	155	157	159	161	601	603	605	607	609	611	613	615	617	
Weinheim, Hauptbahnhof	15:20	15:50	16:20	16:50	17:20	17:50	18:20	18:50	19:20	19:50	20:20		8:50	9:20	9:50	10:20	10:50	11:20	11:50	12:20	
- HaWei	15:22	15:52	16:22	16:52	17:22	17:52	18:22	18:52	19:22	19:52	20:22		8:52	9:22	9:52	10:22	10:52	11:22	11:52	12:22	
- Wormser Straße	15:23	15:53	16:23	16:53	17:23	17:53	18:23	18:53	19:23	19:53	20:23		8:53	9:23	9:53	10:23	10:53	11:23	11:53	12:23	
- Miltzentrum	15:25	15:55	16:25	16:55	17:25	17:55	18:25	18:55	19:25	19:55	20:25		8:55	9:25	9:55	10:25	10:55	11:25	11:55	12:25	
- Krankenhaus GRN	15:26	15:56	16:26	16:56	17:26	17:56	18:26	18:56	19:26	19:56	20:26		8:56	9:26	9:56	10:26	10:56	11:26	11:56	12:26	
- Pappelallee	15:27	15:57	16:27	16:57	17:27	17:57	18:27	18:57	19:27	19:57	20:27		8:57	9:27	9:57	10:27	10:57	11:27	11:57	12:27	
- Bruchsaler Straße	15:28	15:58	16:28	16:58	17:28	17:58	18:28	18:58	19:28	19:58	20:28		8:58	9:28	9:58	10:28	10:58	11:28	11:58	12:28	
- Freiburger Straße	15:29	15:59	16:29	16:59	17:29	17:59	18:29	18:59	19:29	19:59	20:29	8:29	8:59	9:29	9:59	10:29	10:59	11:29	11:59	12:29	
- Konrad-Adenauer-Straße	15:30	16:00	16:30	17:00	17:30	18:00	18:30	19:00	19:30	20:00	20:30	8:30	9:00	9:30	10:00	10:30	11:00	11:30	12:00	12:30	
- Theodor-Heuss-Straße	15:31	16:01	16:31	17:01	17:31	18:01	18:31	19:01	19:31	20:01	20:31	8:31	9:01	9:31	10:01	10:31	11:01	11:31	12:01	12:31	
- Königsberger Straße	15:32	16:02	16:32	17:02	17:32	18:02	18:32	19:02	19:32	20:02	20:32	8:32	9:02	9:32	10:02	10:32	11:02	11:32	12:02	12:32	
- Blumenstraße	15:33	16:03	16:33	17:03	17:33	18:03	18:33	19:03	19:33	20:03	20:33	8:33	9:03	9:33	10:03	10:33	11:03	11:33	12:03	12:33	
- Ulmenweg	15:34	16:04	16:34	17:04	17:34	18:04	18:34	19:04	19:34	20:04	20:34	8:34	9:04	9:34	10:04	10:34	11:04	11:34	12:04	12:34	
- Eschenweg	15:35	16:05	16:35	17:05	17:35	18:05	18:35	19:05	19:35	20:05	20:35	8:35	9:05	9:35	10:05	10:35	11:05	11:35	12:05	12:35	
- Stahlbad	15:36	16:06	16:36	17:06	17:36	18:06	18:36	19:06	19:36	20:06	20:36	8:36	9:06	9:36	10:06	10:36	11:06	11:36	12:06	12:36	
- Stadion	15:37	16:07	16:37	17:07	17:37	18:07	18:37	19:07	19:37	20:07	20:37	8:37	9:07	9:37	10:07	10:37	11:07	11:37	12:07	12:37	
- Dietrich-Bonhoeffer-Schule	15:38	16:08	16:38	17:08	17:38	18:08	18:38	19:08	19:38	20:08	20:38	8:38	9:08	9:38	10:08	10:38	11:08	11:38	12:08	12:38	
- Rosenbrunnenstraße	15:40	16:10	16:40	17:10	17:40	18:10	18:40	19:10	19:40	20:10	20:40	8:40	9:10	9:40	10:10	10:40	11:10	11:40	12:10	12:40	
- Weberstraße	15:41	16:11	16:41	17:11	17:41	18:11	18:41	19:11	19:41	20:11	20:41	8:41	9:11	9:41	10:11	10:41	11:11	11:41	12:11	12:41	
- Schlosspark	15:42	16:12	16:42	17:12	17:42	18:12	18:42	19:12	19:42	20:12	20:42	8:42	9:12	9:42	10:12	10:42	11:12	11:42	12:12	12:42	
- Hermannshof	15:43	16:13	16:43	17:13	17:43	18:13	18:43	19:13	19:43	20:13	20:43	8:43	9:13	9:43	10:13	10:43	11:13	11:43	12:13	12:43	
- Institutstraße	15:44	16:14	16:44	17:14	17:44	18:14	18:44	19:14	19:44	20:14	20:44	8:44	9:14	9:44	10:14	10:44	11:14	11:44	12:14	12:44	
- Schulstraße	15:45	16:15	16:45	17:15	17:45	18:15	18:45	19:15	19:45	20:15	20:45	8:45	9:15	9:45	10:15	10:45	11:15	11:45	12:15	12:45	
- Bahnhofstraße	15:46	16:16	16:46	17:16	17:46	18:16	18:46	19:16	19:46	20:16	20:46	8:46	9:16	9:46	10:16	10:46	11:16	11:46	12:16	12:46	
- Hauptbahnhof	15:48	16:18	16:48	17:18	17:48	18:18	18:48	19:18	19:48	20:18	20:48	8:48	9:18	9:48	10:18	10:48	11:18	11:48	12:18	12:48	

Fahrtnummer	Samstag									
	619	621	623	625	627					
Weinheim, Hauptbahnhof	12:50	13:20	13:50	14:20	14:50					
- HaWei	12:52	13:22	13:52	14:22	14:52					
- Wormser Straße	12:53	13:23	13:53	14:23	14:53					
- Miltzentrum	12:55	13:25	13:55	14:25	14:55					
- Krankenhaus GRN	12:56	13:26	13:56	14:26	14:56					
- Pappelallee	12:57	13:27	13:57	14:27	14:57					
- Bruchsaler Straße	12:58	13:28	13:58	14:28	14:58					
- Freiburger Straße	12:59	13:29	13:59	14:29						
- Konrad-Adenauer-Straße	13:00	13:30	14:00	14:30						
- Theodor-Heuss-Straße	13:01	13:31	14:01	14:31						
- Königsberger Straße	13:02	13:32	14:02	14:32						
- Blumenstraße	13:03	13:33	14:03	14:33						
- Ulmenweg	13:04	13:34	14:04	14:34						
- Eschenweg	13:05	13:35	14:05	14:35						
- Stahlbad	13:06	13:36	14:06	14:36						
- Stadion	13:07	13:37	14:07	14:37						
- Dietrich-Bonhoeffer-Schule	13:08	13:38	14:08	14:38						
- Rosenbrunnenstraße	13:10	13:40	14:10	14:40						
- Weberstraße	13:11	13:41	14:11	14:41						
- Schlosspark	13:12	13:42	14:12	14:42						
- Hermannshof	13:13	13:43	14:13	14:43						
- Institutstraße	13:14	13:44	14:14	14:44						
- Schulstraße	13:15	13:45	14:15	14:45						
- Bahnhofstraße	13:16	13:46	14:16	14:46						
- Hauptbahnhof	13:18	13:48	14:18	14:48						

ZEICHENERKLÄRUNG: &amp; = Niederflurfahrzeug mit Rampe

An Sonn- und Feiertagen wird diese Linie nicht bedient.

Weitere Informationen zu Anschlusszeiten finden sie unter [www.vrn.de](http://www.vrn.de)



# 635

## Ritschweier - Hohensachsen- Lützelsachsen - Dietr. Bonhoeffer-Schule - Sulzbach - Hemsbach - Laudenbach

BRN-Kundencenter Heidelberg, Hatschekstraße 34, 69126 Heidelberg, Tel. 06221/6062-22.

Am 24. und 31.12. Verkehr wie an Samstagen.

Auf dieser Strecke ist wegen Bauarbeiten mit Fahrplanänderungen zu rechnen. Bitte beachten Sie die örtlichen Aushänge. Infos auch unter [www.vrn.de](http://www.vrn.de).

Fahrnummer	Montag - Freitag																	
	100	102	104	106	108													
Beschränkungen	↳	↳	↳	↳	↳													
Ritschweier	7.30		8.30															
Hohensachsen, Salzlachweg	7.33		8.33															
- Talstraße	7.34		8.34															
- Rathaus	7.35		8.35															
- Am Steinbrunnen		7.34																
- Am Pfad		7.35																
- Anetplatz	7.36	7.37	8.36															
- Kaiserstraße	7.38	7.39	8.38															
- Sepp-Herberger-Straße	7.39	7.40	8.39															
Lützelsachsen, Wintergasse	7.40	7.41	8.40															
- Schule	7.42	7.43	8.42															
- Dornbachweg	7.43	7.44	8.43															
- Rilkestraße	7.44	7.45	8.44															
Weinheim, Weberstraße	7.46	7.47	8.46															
- Dietrich-Bonhoeffer-Schule	7.51	7.52	8.51	13.30	16.15													
- Hauptbahnhof				13.35	16.20													
- Friedrichschule				13.37	16.22													
Sulzbach, Rathaus				13.40	16.25													
- West				13.47	16.32													
Hemsbach, Gottl.-Daimler-Str.				13.48	16.33													
- Reichenberger Straße				13.49	16.34													
- Siegfriedstraße				13.50	16.35													
- Hebelzentrum				13.51	16.36													
- Kurpfalzkreisel				13.52	16.37													
- Turnhalle				13.53	16.38													
- Nord				13.54	16.39													
Laudenbach, Süd				13.55	16.40													
- Mitte				13.56	16.41													
- Friedhof				13.57	16.42													
- Nord				13.58	16.43													
- Bahnhofstraße				13.59	16.44													
- Paulstraße				14.00	16.45													
- Heinrich-Lanz-Brücke				14.01	16.46													
- Carl-Benz-Straße				14.02	16.47													
- Bergstraßenhalle				14.03	16.48													
- Südring 1				14.06	16.51													

ZEICHENERKLÄRUNG: **↳** = nur Mo-Do an Schultagen **↳** = nur an Schultagen **↳** = Niederflurfahrzeug mit Rampe

An Sonn- und Feiertagen wird diese Linie nicht bedient.

Weitere Fahrten (Ruftaxi) auf Teilen der Linie siehe Tabelle(n). 6900 und 6904







6900

**Ruftaxi Weinheim**  
Ritschweier - Hohensachsen - Lützelsachsen - Weinheim

**RUFTAXI**

Beschränkungen	Montag - Freitag						Samstag																		
	16	16	16	16	16	16																			
Ritschweier	ab	20.21	21.21	22.21	23.21	0.21	1.21	7.18	8.18	9.18	10.18	11.18	12.18	13.18	14.21	15.21	16.21	17.21	18.21	19.21	20.21				
Hohensachsen, Salzlachweg		20.24	21.24	22.24	23.24	0.24	1.24	7.21	8.21	9.21	10.21	11.21	12.21	13.21	14.24	15.24	16.24	17.24	18.24	19.24	20.24				
- Talstraße		20.25	21.25	22.25	23.25	0.25	1.25	7.22	8.22	9.22	10.22	11.22	12.22	13.22	14.25	15.25	16.25	17.25	18.25	19.25	20.25				
- Rathaus		20.26	21.26	22.26	23.26	0.26	1.26	7.23	8.23	9.23	10.23	11.23	12.23	13.23	14.26	15.26	16.26	17.26	18.26	19.26	20.26				
- Anetplatz		20.26	21.26	22.26	23.26	0.26	1.26	7.23	8.23	9.23	10.23	11.23	12.23	13.23	14.26	15.26	16.26	17.26	18.26	19.26	20.26				
632A Hohensachsen, Anetplatz	ab							7.26	8.26	9.26	10.26	11.26	12.26	13.26											
632A Weinheim, Hauptbahnhof	an							7.39	8.39	9.39	10.39	11.39	12.39	13.39											
- Kaiserstraße		20.27	21.27	22.27	23.27	0.27	1.27								14.27	15.27	16.27	17.27	18.27	19.27	20.27				
- Sepp-Herberger-Straße		20.28	21.28	22.28	23.28	0.28	1.28								14.28	15.28	16.28	17.28	18.28	19.28	20.28				
Lützelsachsen, Wintergasse		20.29	21.29	22.29	23.29	0.29	1.29								14.29	15.29	16.29	17.29	18.29	19.29	20.29				
- Schule		20.30	21.30	22.30	23.30	0.30	1.30								14.30	15.30	16.30	17.30	18.30	19.30	20.30				
- Dornbachweg		20.31	21.31	22.31	23.31	0.31	1.31								14.31	15.31	16.31	17.31	18.31	19.31	20.31				
- Rilkestraße		20.31	21.31	22.31	23.31	0.31	1.31								14.31	15.31	16.31	17.31	18.31	19.31	20.31				
Weinheim, Huegelstraße		20.32	21.32	22.32	23.32	0.32	1.32								14.32	15.32	16.32	17.32	18.32	19.32	20.32				
- Bodelschwingh-Heim		20.32	21.32	22.32	23.32	0.32	1.32								14.32	15.32	16.32	17.32	18.32	19.32	20.32				
- Schlosspark		20.33	21.33	22.33	23.33	0.33	1.33								14.33	15.33	16.33	17.33	18.33	19.33	20.33				
- Hermannshof		20.34	21.34	22.34	23.34	0.34	1.34								14.34	15.34	16.34	17.34	18.34	19.34	20.34				
- Institutstraße		20.35	21.35	22.35	23.35	0.35	1.35								14.35	15.35	16.35	17.35	18.35	19.35	20.35				
- Ehretstraße		20.36	21.36	22.36	23.36	0.36	1.36								14.36	15.36	16.36	17.36	18.36	19.36	20.36				
- Bahnhofstraße		20.37	21.37	22.37	23.37	0.37	1.37								14.37	15.37	16.37	17.37	18.37	19.37	20.37				
- Hauptbahnhof	an	20.39	21.39	22.39	23.39	0.39	1.39								14.39	15.39	16.39	17.39	18.39	19.39	20.39				

Beschränkungen	Samstag						Sonn- und Feiertag																			
	16	16	16	16	16	16																				
Ritschweier	ab	21.21	22.21	23.21	0.21	1.21									13.21	14.21	15.21	16.21	17.21	18.21	19.21	20.21	21.21	22.21	23.21	0.21
Hohensachsen, Salzlachweg		21.24	22.24	23.24	0.24	1.24									13.24	14.24	15.24	16.24	17.24	18.24	19.24	20.24	21.24	22.24	23.24	0.24
- Talstraße		21.25	22.25	23.25	0.25	1.25									13.25	14.25	15.25	16.25	17.25	18.25	19.25	20.25	21.25	22.25	23.25	0.25
- Rathaus		21.26	22.26	23.26	0.26	1.26									13.26	14.26	15.26	16.26	17.26	18.26	19.26	20.26	21.26	22.26	23.26	0.26
- Anetplatz		21.26	22.26	23.26	0.26	1.26									13.26	14.26	15.26	16.26	17.26	18.26	19.26	20.26	21.26	22.26	23.26	0.26
- Kaiserstraße		21.27	22.27	23.27	0.27	1.27									13.27	14.27	15.27	16.27	17.27	18.27	19.27	20.27	21.27	22.27	23.27	0.27
- Sepp-Herberger-Straße		21.28	22.28	23.28	0.28	1.28									13.28	14.28	15.28	16.28	17.28	18.28	19.28	20.28	21.28	22.28	23.28	0.28
Lützelsachsen, Wintergasse		21.29	22.29	23.29	0.29	1.29									13.29	14.29	15.29	16.29	17.29	18.29	19.29	20.29	21.29	22.29	23.29	0.29
- Schule		21.30	22.30	23.30	0.30	1.30									13.30	14.30	15.30	16.30	17.30	18.30	19.30	20.30	21.30	22.30	23.30	0.30
- Dornbachweg		21.31	22.31	23.31	0.31	1.31									13.31	14.31	15.31	16.31	17.31	18.31	19.31	20.31	21.31	22.31	23.31	0.31
- Rilkestraße		21.31	22.31	23.31	0.31	1.31									13.31	14.31	15.31	16.31	17.31	18.31	19.31	20.31	21.31	22.31	23.31	0.31
Weinheim, Huegelstraße		21.32	22.32	23.32	0.32	1.32									13.32	14.32	15.32	16.32	17.32	18.32	19.32	20.32	21.32	22.32	23.32	0.32
- Bodelschwingh-Heim		21.32	22.32	23.32	0.32	1.32									13.32	14.32	15.32	16.32	17.32	18.32	19.32	20.32	21.32	22.32	23.32	0.32
- Schlosspark		21.33	22.33	23.33	0.33	1.33									13.33	14.33	15.33	16.33	17.33	18.33	19.33	20.33	21.33	22.33	23.33	0.33
- Hermannshof		21.34	22.34	23.34	0.34	1.34									13.34	14.34	15.34	16.34	17.34	18.34	19.34	20.34	21.34	22.34	23.34	0.34
- Institutstraße		21.35	22.35	23.35	0.35	1.35									13.35	14.35	15.35	16.35	17.35	18.35	19.35	20.35	21.35	22.35	23.35	0.35
- Ehretstraße		21.36	22.36	23.36	0.36	1.36									13.36	14.36	15.36	16.36	17.36	18.36	19.36	20.36	21.36	22.36	23.36	0.36
- Bahnhofstraße		21.37	22.37	23.37	0.37	1.37									13.37	14.37	15.37	16.37	17.37	18.37	19.37	20.37	21.37	22.37	23.37	0.37
- Hauptbahnhof	an	21.39	22.39	23.39	0.39	1.39									13.39	14.39	15.39	16.39	17.39	18.39	19.39	20.39	21.39	22.39	23.39	0.39

ZEICHENERKLÄRUNG: 16 = nicht 31.12. 16 = nur freitags 16 = hält nur zum Aussteigen

**Tel 06201/9898308 Vorbestellung spätestens 30 Minuten vor gewünschter Abfahrt**

Besonderer Tarif. VRN Jahres- und Halbjahreskarten werden anerkannt, Mitnahmeregelung gilt nicht.

Begrenztes Platzangebot!

Beschränkter Innerortsverkehr in Weinheim! Kein Verkehr während der Weinheimer Kerwe!

Weitere Informationen zu Anschlusszeiten finden sie unter [www.vrn.de](http://www.vrn.de)



6901

## Ruftaxi Weinheim Weinheim - Großsachsen - Rippenweier - Oberflockenbach

RUFTAXI

nicht 31.12.

Beschränkungen	Montag - Freitag			Samstag					Sonn- und Feiertag				
	16	16	16										
Weinheim, Dürreplatz ab	23.00	0.00	1.00										
- Hauptbahnhof	23.03	0.03	1.03										
- Alter OEG-Bahnhof	23.06	0.06	1.06										
Lützelsachsen, Bergstraße	23.09	0.09	1.09										
Großsachsen, Bahnhof	23.11	0.11	1.11										
- Breitgasse	23.12	0.12	1.12										
- Rose	23.13	0.13	1.13										
- Talsiedlung	23.15	0.15	1.15										
Heiligkreuz	23.17	0.17	1.17										
Rittenweier	23.19	0.19	1.19										
Rippenweier, Pflug	23.20	0.20	1.20										
- Abzweigung	23.21	0.21	1.21										
Oberflockenbach, Bildstock	23.22	0.22	1.22										
- Rose	23.23	0.23	1.23										
- Rathaus	23.24	0.24	1.24										
- Post	23.25	0.25	1.25										
- Raubbach	23.26	0.26	1.26										
Steinklingen	23.27	0.27	1.27										
Wünschmichelbach, Reinhardsw.	23.28	0.28	1.28										
- Lindenhof an	23.29	0.29	1.29										

ZEICHENERKLÄRUNG: 16 = nicht 31.12. 16 = hält nur zum Einsteigen

### Tel. 06201/9898308 Vorbestellung spätestens 30 Minuten vor gewünschter Abfahrt

Besonderer Tarif. VRN Jahres- und Halbjahreskarten werden anerkannt, Mitnahmeregelung gilt nicht.

Begrenztes Platzangebot!

Kein Innerortsverkehr in Weinheim und Großsachsen! Kein Verkehr zwischen Weinheim und Großsachsen! Kein Verkehr während der Weinheimer Kerwe!

Weitere Informationen zu Anschlusszeiten finden sie unter [www.vrn.de](http://www.vrn.de)



6901

## Ruftaxi Weinheim Oberflockenbach - Rippenweier - Großsachsen - Weinheim

RUFTAXI

nicht 31.12.

Beschränkungen	Montag - Freitag			Samstag					Sonn- und Feiertag				
	16	16	16										
Wünschmichelbach, Lindenhof ab	23.29	0.29	1.29										
- Reinhardswiese	23.30	0.30	1.30										
Steinklingen	23.31	0.31	1.31										
Oberflockenbach, Raubbach	23.32	0.32	1.32										
- Post	23.33	0.33	1.33										
- Rathaus	23.34	0.34	1.34										
- Rose	23.35	0.35	1.35										
- Bildstock	23.36	0.36	1.36										
Rippenweier, Abzw.	23.37	0.37	1.37										
- Pflug	23.38	0.38	1.38										
Rittenweier	23.39	0.39	1.39										
Heiligkreuz	23.41	0.41	1.41										
Großsachsen, Talsiedlung	23.43	0.43	1.43										
- Rose	23.45	0.45	1.45										
- Breitgasse	23.46	0.46	1.46										
- Bahnhof	23.47	0.47	1.47										
Lützelsachsen, Bergstraße	23.49	0.49	1.49										
Weinheim, Alter OEG-Bahnhof	23.52	0.52	1.52										
- Hauptbahnhof	23.55	0.55	1.55										
- Dürreplatz an	23.58	0.58	1.58										

ZEICHENERKLÄRUNG: 16 = nicht 31.12. 16 = hält nur zum Aussteigen

### Tel. 06201/9898308 Vorbestellung spätestens 30 Minuten vor gewünschter Abfahrt

Besonderer Tarif. VRN Jahres- und Halbjahreskarten werden anerkannt, Mitnahmeregelung gilt nicht.

Begrenztes Platzangebot!

Kein Innerortsverkehr in Weinheim und Großsachsen! Kein Verkehr zwischen Weinheim und Großsachsen! Kein Verkehr während der Weinheimer Kerwe!

Weitere Informationen zu Anschlusszeiten finden sie unter [www.vrn.de](http://www.vrn.de)



6902

**Ruftaxi Weinheim**  
**Weinheim - Waid/Ofing - Weinheim**

**RUFTAXI**

nicht 31.12.

Beschränkungen	Montag - Freitag					Sonn- und Feiertag									
	05:18	05:18	05:18	05:18	05:18										
Weinheim, Dürreplatz ab		20.38	21.38	22.38	23.38				20.38	21.38	22.38	23.38			
- Ehretstraße		20.39	21.39	22.39	23.39				20.39	21.39	22.39	23.39			
- Bahnhofstraße		20.40	21.40	22.40	23.40				20.40	21.40	22.40	23.40			
- Hauptbahnhof		20.43	21.43	22.43	23.43				20.43	21.43	22.43	23.43			
- HaWei		20.45	21.45	22.45	23.45				20.45	21.45	22.45	23.45			
- GRN Pflegezentrum		20.46	21.46	22.46	23.46				20.46	21.46	22.46	23.46			
- Höhnerweg		20.47	21.47	22.47	23.47				20.47	21.47	22.47	23.47			
- Bensheimer Straße		20.48	21.48	22.48	23.48				20.48	21.48	22.48	23.48			
- Multzentrum		20.50	21.50	22.50	23.50				20.50	21.50	22.50	23.50			
- Händelstraße		20.51	21.51	22.51	23.51				20.51	21.51	22.51	23.51			
- Schollstraße		20.52	21.52	22.52	23.52				20.52	21.52	22.52	23.52			
- Stahlbad		20.54	21.54	22.54	23.54				20.54	21.54	22.54	23.54			
- Stadion		20.55	21.55	22.55	23.55				20.55	21.55	22.55	23.55			
- Waidallee		20.56	21.56	22.56	23.56				20.56	21.56	22.56	23.56			
- Miramar		20.57	21.57	22.57	23.57				20.57	21.57	22.57	23.57			
- Ofing		20.58	21.58	22.58	23.58				20.58	21.58	22.58	23.58			
- Junkersstraße		20.59	21.59	22.59	23.59				20.59	21.59	22.59	23.59			
- Dresdener Straße	20.01	21.01	22.01	23.01	0.01				20.01	21.01	22.01	23.01	0.01		
- Waidsee / Miramar	20.02	21.02	22.02	23.02	0.02				20.02	21.02	22.02	23.02	0.02		
- Waidallee	20.03	21.03	22.03	23.03	0.03				20.03	21.03	22.03	23.03	0.03		
- Stadion	20.04	21.04	22.04	23.04	0.04				20.04	21.04	22.04	23.04	0.04		
- Stahlbad	20.05	21.05	22.05	23.05	0.05				20.05	21.05	22.05	23.05	0.05		
- Schollstraße	20.06	21.06	22.06	23.06	0.06				20.06	21.06	22.06	23.06	0.06		
- Händelstraße	20.07	21.07	22.07	23.07	0.07				20.07	21.07	22.07	23.07	0.07		
- Multzentrum	20.08	21.08	22.08	23.08	0.08				20.08	21.08	22.08	23.08	0.08		
- Bensheimer Straße	20.09	21.09	22.09	23.09	0.09				20.09	21.09	22.09	23.09	0.09		
- Höhnerweg	20.10	21.10	22.10	23.10	0.10				20.10	21.10	22.10	23.10	0.10		
- GRN Pflegezentrum	20.11	21.11	22.11	23.11	0.11				20.11	21.11	22.11	23.11	0.11		
- HaWei	20.12	21.12	22.12	23.12	0.12				20.12	21.12	22.12	23.12	0.12		
- Hauptbahnhof	20.13	21.13	22.13	23.13	0.13				20.13	21.13	22.13	23.13	0.13		
- Bahnhofstraße	20.15	21.15	22.15	23.15	0.15				20.15	21.15	22.15	23.15	0.15		
- Ehretstraße	20.16	21.16	22.16	23.16	0.16				20.16	21.16	22.16	23.16	0.16		
- Dürreplatz an	20.17	21.17	22.17	23.17	0.17				20.17	21.17	22.17	23.17	0.17		

ZEICHENERKLÄRUNG: 18 = nicht 31.12. 25 = nur montags bis donnerstags ◀ = hält nur zum Aussteigen ▶ = hält nur zum Einsteigen

**Tel. 06201/66500 Vorbestellung spätestens 30 Minuten vor gewünschter Abfahrt**

Besonderer Tarif. VRN Jahres- und Halbjahreskarten werden anerkannt, Mitnahmeregelung gilt nicht.

Begrenztes Platzangebot!

Beschränkter Innerortsverkehr in Weinheim! Kein Verkehr während der Weinheimer Kerwe!

Weitere Informationen zu Anschlusszeiten finden sie unter [www.vrn.de](http://www.vrn.de)





6903

Ruftaxi Weinheim  
Weinheim - Weiler Nächstenbach

RUFTAXI

Am 31.12. verkehr wie an Samstagen

Beschränkungen		Montag - Freitag																			
		6.30	6.45	7.20	8.00	9.00	10.00	11.00	12.00	12.30	13.10	13.30	14.10	15.00	16.00	17.00	18.00	19.00	20.00	21.00	
Weinheim, Hauptbahnhof	ab	6.30	6.45	7.20	8.00	9.00	10.00	11.00	12.00	12.30	13.10	13.30	14.10	15.00	16.00	17.00	18.00	19.00	20.00	21.00	
- Bahnhofstraße		6.31	6.46	7.21	8.01	9.01	10.01	11.01	12.01	12.31	13.11	13.31	14.11	15.01	16.01	17.01	18.01	19.01	20.01	21.01	
- Ehretstraße		6.32	6.47	7.22	8.02	9.02	10.02	11.02	12.02	12.32	13.12	13.32	14.12	15.02	16.02	17.02	18.02	19.02	20.02	21.02	
- Dürreplatz		6.33	6.48	7.23	8.03	9.03	10.03	11.03	12.03	12.33	13.13	13.33	14.13	15.03	16.03	17.03	18.03	19.03	20.03	21.03	
- Lindenstraße		6.34	6.49	7.24	8.04	9.04	10.04	11.04	12.04	12.34	13.14	13.34	14.14	15.04	16.04	17.04	18.04	19.04	20.04	21.04	
- Peterskirche		6.35	6.50	7.25	8.05	9.05	10.05	11.05	12.05	12.35	13.15	13.35	14.15	15.05	16.05	17.05	18.05	19.05	20.05	21.05	
- Hirschkopfstraße		6.36	6.51	7.26	8.06	9.06	10.06	11.06	12.06	12.36	13.16	13.36	14.16	15.06	16.06	17.06	18.06	19.06	20.06	21.06	
- Nördliche Hauptstraße		6.36	6.51	7.26	8.06	9.06	10.06	11.06	12.06	12.36	13.16	13.36	14.16	15.06	16.06	17.06	18.06	19.06	20.06	21.06	
- Friedrichschule		6.37	6.52	7.27	8.07	9.07	10.07	11.07	12.07	12.37	13.17	13.37	14.17	15.07	16.07	17.07	18.07	19.07	20.07	21.07	
- Moschee		6.38	6.53	7.28	8.08	9.08	10.08	11.08	12.08	12.38	13.18	13.38	14.18	15.08	16.08	17.08	18.08	19.08	20.08	21.08	
- Schlangenbühlweg		6.39	6.54	7.29	8.09	9.09	10.09	11.09	12.09	12.39	13.19	13.39	14.19	15.09	16.09	17.09	18.09	19.09	20.09	21.09	
- Dornweg		6.39	6.54	7.29	8.09	9.09	10.09	11.09	12.09	12.39	13.19	13.39	14.19	15.09	16.09	17.09	18.09	19.09	20.09	21.09	
- Böppelbachweg		6.40	6.55	7.30	8.10	9.10	10.10	11.10	12.10	12.40	13.20	13.40	14.20	15.10	16.10	17.10	18.10	19.10	20.10	21.10	
- Weisenbergweg		6.40	6.55	7.30	8.10	9.10	10.10	11.10	12.10	12.40	13.20	13.40	14.20	15.10	16.10	17.10	18.10	19.10	20.10	21.10	
- Nächstenbacher Weg		6.41	6.56	7.31	8.11	9.11	10.11	11.11	12.11	12.41	13.21	13.41	14.21	15.11	16.11	17.11	18.11	19.11	20.11	21.11	
- Nächstenbacher Berg		6.41	6.56	7.31	8.11	9.11	10.11	11.11	12.11	12.41	13.21	13.41	14.21	15.11	16.11	17.11	18.11	19.11	20.11	21.11	
Weiler Nächstenbach	an	6.42	6.57	7.32	8.12	9.12	10.12	11.12	12.12	12.42	13.22	13.42	14.22	15.12	16.12	17.12	18.12	19.12	20.12	21.12	

Beschränkungen		Montag - Freitag					Samstag										
		6.30	6.45	7.20	8.00	9.00	9.00	10.00	11.00	12.00	13.00	14.00	16.00	18.00	19.00	21.00	23.00
Weinheim, Hauptbahnhof	ab	21.00	22.00	22.00	23.00	23.00	9.00	10.00	11.00	12.00	13.00	14.00	16.00	18.00	19.00	21.00	23.00
- Bahnhofstraße		21.01	22.01	22.01	23.01	23.01	9.01	10.01	11.01	12.01	13.01	14.01	16.01	18.01	19.01	21.01	23.01
- Ehretstraße		21.02	22.02	22.02	23.02	23.02	9.02	10.02	11.02	12.02	13.02	14.02	16.02	18.02	19.02	21.02	23.02
- Dürreplatz		21.03	22.03	22.03	23.03	23.03	9.03	10.03	11.03	12.03	13.03	14.03	16.03	18.03	19.03	21.03	23.03
- Lindenstraße		21.04	22.04	22.04	23.04	23.04	9.04	10.04	11.04	12.04	13.04	14.04	16.04	18.04	19.04	21.04	23.04
- Peterskirche		21.05	22.05	22.05	23.05	23.05	9.05	10.05	11.05	12.05	13.05	14.05	16.05	18.05	19.05	21.05	23.05
- Hirschkopfstraße		21.06	22.06	22.06	23.06	23.06	9.06	10.06	11.06	12.06	13.06	14.06	16.06	18.06	19.06	21.06	23.06
- Nördliche Hauptstraße		21.06	22.06	22.06	23.06	23.06	9.06	10.06	11.06	12.06	13.06	14.06	16.06	18.06	19.06	21.06	23.06
- Friedrichschule		21.07	22.07	22.07	23.07	23.07	9.07	10.07	11.07	12.07	13.07	14.07	16.07	18.07	19.07	21.07	23.07
- Moschee		21.08	22.08	22.08	23.08	23.08	9.08	10.08	11.08	12.08	13.08	14.08	16.08	18.08	19.08	21.08	23.08
- Schlangenbühlweg		21.09	22.09	22.09	23.09	23.09	9.09	10.09	11.09	12.09	13.09	14.09	16.09	18.09	19.09	21.09	23.09
- Dornweg		21.09	22.09	22.09	23.09	23.09	9.09	10.09	11.09	12.09	13.09	14.09	16.09	18.09	19.09	21.09	23.09
- Böppelbachweg		21.10	22.10	22.10	23.10	23.10	9.10	10.10	11.10	12.10	13.10	14.10	16.10	18.10	19.10	21.10	23.10
- Weisenbergweg		21.10	22.10	22.10	23.10	23.10	9.10	10.10	11.10	12.10	13.10	14.10	16.10	18.10	19.10	21.10	23.10

- Nächstenbacher Weg	21.11	22.11	22.11	23.11	23.11	9.11	10.11	11.11	12.11	13.11	14.11	16.11	18.11	19.11	21.11	23.11	
- Nächstenbacher Berg	21.11	22.11	22.11	23.11	23.11	9.11	10.11	11.11	12.11	13.11	14.11	16.11	18.11	19.11	21.11	23.11	
Weiler Nächstenbach	an	21.12	22.12	22.12	23.12	23.12	9.12	10.12	11.12	12.12	13.12	14.12	16.12	18.12	19.12	21.12	23.12

Beschränkungen		Sonn- und Feiertag															
		9.00	11.00	13.00	14.00	16.00	18.00	19.00	21.00	23.00							
Weinheim, Hauptbahnhof	ab	9.00	11.00	13.00	14.00	16.00	18.00	19.00	21.00	23.00							
- Bahnhofstraße		9.01	11.01	13.01	14.01	16.01	18.01	19.01	21.01	23.01							
- Ehretstraße		9.02	11.02	13.02	14.02	16.02	18.02	19.02	21.02	23.02							
- Dürreplatz		9.03	11.03	13.03	14.03	16.03	18.03	19.03	21.03	23.03							
- Lindenstraße		9.04	11.04	13.04	14.04	16.04	18.04	19.04	21.04	23.04							
- Peterskirche		9.05	11.05	13.05	14.05	16.05	18.05	19.05	21.05	23.05							
- Hirschkopfstraße		9.06	11.06	13.06	14.06	16.06	18.06	19.06	21.06	23.06							
- Nördliche Hauptstraße		9.06	11.06	13.06	14.06	16.06	18.06	19.06	21.06	23.06							
- Friedrichschule		9.07	11.07	13.07	14.07	16.07	18.07	19.07	21.07	23.07							
- Moschee		9.08	11.08	13.08	14.08	16.08	18.08	19.08	21.08	23.08							
- Schlangenbühlweg		9.09	11.09	13.09	14.09	16.09	18.09	19.09	21.09	23.09							
- Dornweg		9.09	11.09	13.09	14.09	16.09	18.09	19.09	21.09	23.09							
- Böppelbachweg		9.10	11.10	13.10	14.10	16.10	18.10	19.10	21.10	23.10							
- Weisenbergweg		9.10	11.10	13.10	14.10	16.10	18.10	19.10	21.10	23.10							
- Nächstenbacher Weg		9.11	11.11	13.11	14.11	16.11	18.11	19.11	21.11	23.11							
- Nächstenbacher Berg		9.11	11.11	13.11	14.11	16.11	18.11	19.11	21.11	23.11							
Weiler Nächstenbach	an	9.12	11.12	13.12	14.12	16.12	18.12	19.12	21.12	23.12							

ZEICHENERKLÄRUNG: 12 = nicht 31.12. 13 = nur montags bis donnerstags 14 = nur freitags 15 = hält nur zum Einsteigen

**Tel. 06201/9898308 Vorbestellung spätestens 30 Minuten vor gewünschter Abfahrt**

Besonderer Tarif. VRN Jahres- und Halbjahreskarten werden anerkannt, Mitnahmeregelung gilt nicht.

Belegtes Platzangebot!

Beschränkter Innerortsverkehr in Weinheim!

Weitere Informationen zu Anschlusszeiten finden sie unter [www.vrn.de](http://www.vrn.de)



6903

Ruftaxi Weinheim  
Weiler Nächstenbach - Weinheim

RUFTAXI

Am 31.12. verkehr wie am Samstagen

Beschränkungen	Montag - Freitag																							
	ab	6.42	6.57	7.32	8.12	9.12	10.12	11.12	12.12	12.42	13.22	13.42	14.22	15.12	16.12	17.12	18.12	19.12	20.12	20.12	21.12	21.12		
Weiler Nächstenbach	ab	6.42	6.57	7.32	8.12	9.12	10.12	11.12	12.12	12.42	13.22	13.42	14.22	15.12	16.12	17.12	18.12	19.12	20.12	20.12	21.12	21.12		
Weinheim, Nächstenbacher Berg		6.43	6.58	7.33	8.13	9.13	10.13	11.13	12.13	12.43	13.23	13.43	14.23	15.13	16.13	17.13	18.13	19.13	20.13	20.13	21.13	21.13		
- Nächstenbacher Weg		6.43	6.58	7.33	8.13	9.13	10.13	11.13	12.13	12.43	13.23	13.43	14.23	15.13	16.13	17.13	18.13	19.13	20.13	20.13	21.13	21.13		
- Weisenbergweg		6.44	6.59	7.34	8.14	9.14	10.14	11.14	12.14	12.44	13.24	13.44	14.24	15.14	16.14	17.14	18.14	19.14	20.14	20.14	21.14	21.14		
- Böppelbachweg		6.44	6.59	7.34	8.14	9.14	10.14	11.14	12.14	12.44	13.24	13.44	14.24	15.14	16.14	17.14	18.14	19.14	20.14	20.14	21.14	21.14		
- Dornweg		6.45	7.00	7.35	8.15	9.15	10.15	11.15	12.15	12.45	13.25	13.45	14.25	15.15	16.15	17.15	18.15	19.15	20.15	20.15	21.15	21.15		
- Schlangenbühlweg		6.45	7.00	7.35	8.15	9.15	10.15	11.15	12.15	12.45	13.25	13.45	14.25	15.15	16.15	17.15	18.15	19.15	20.15	20.15	21.15	21.15		
- Moschee		6.46	7.01	7.36	8.16	9.16	10.16	11.16	12.16	12.46	13.26	13.46	14.26	15.16	16.16	17.16	18.16	19.16	20.16	20.16	21.16	21.16		
- Friedrichschule		6.47	7.02	7.37	8.17	9.17	10.17	11.17	12.17	12.47	13.27	13.47	14.27	15.17	16.17	17.17	18.17	19.17	20.17	20.17	21.17	21.17		
- Nördliche Hauptstraße		6.48	7.03	7.38	8.18	9.18	10.18	11.18	12.18	12.48	13.28	13.48	14.28	15.18	16.18	17.18	18.18	19.18	20.18	20.18	21.18	21.18		
- Hirschkopfstraße		6.48	7.03	7.38	8.18	9.18	10.18	11.18	12.18	12.48	13.28	13.48	14.28	15.18	16.18	17.18	18.18	19.18	20.18	20.18	21.18	21.18		
- Peterskirche		6.49	7.04	7.39	8.19	9.19	10.19	11.19	12.19	12.49	13.29	13.49	14.29	15.19	16.19	17.19	18.19	19.19	20.19	20.19	21.19	21.19		
- Lindenstraße		6.50	7.05	7.40	8.20	9.20	10.20	11.20	12.20	12.50	13.30	13.50	14.30	15.20	16.20	17.20	18.20	19.20	20.20	20.20	21.20	21.20		
- Dürreplatz		6.51	7.06	7.41	8.21	9.21	10.21	11.21	12.21	12.51	13.31	13.51	14.31	15.21	16.21	17.21	18.21	19.21	20.21	20.21	21.21	21.21		
- Ehretstraße		6.52	7.07	7.42	8.22	9.22	10.22	11.22	12.22	12.52	13.32	13.52	14.32	15.22	16.22	17.22	18.22	19.22	20.22	20.22	21.22	21.22		
- Bahnhofstraße		6.53	7.08	7.43	8.23	9.23	10.23	11.23	12.23	12.53	13.33	13.53	14.33	15.23	16.23	17.23	18.23	19.23	20.23	20.23	21.23	21.23		
- Hauptbahnhof	an	6.54	7.09	7.44	8.24	9.24	10.24	11.24	12.24	12.54	13.34	13.54	14.34	15.24	16.24	17.24	18.24	19.24	20.24	20.24	21.24	21.24		

Beschränkungen	Montag - Freitag					Samstag																
	ab	6.5	7.5	8.5	9.5	10	10	10	10	10	10	10	10	10	10	10	10	10	10	10	10	10
Weiler Nächstenbach	ab	21.12	22.12	22.12	23.12	23.12				9.12	10.12	11.12	12.12	13.12	14.12	16.12	18.12	19.12	21.12	23.12		
Weinheim, Nächstenbacher Berg		21.13	22.13	22.13	23.13	23.13				9.13	10.13	11.13	12.13	13.13	14.13	16.13	18.13	19.13	21.13	23.13		
- Nächstenbacher Weg		21.13	22.13	22.13	23.13	23.13				9.13	10.13	11.13	12.13	13.13	14.13	16.13	18.13	19.13	21.13	23.13		
- Weisenbergweg		21.14	22.14	22.14	23.14	23.14				9.14	10.14	11.14	12.14	13.14	14.14	16.14	18.14	19.14	21.14	23.14		
- Böppelbachweg		21.14	22.14	22.14	23.14	23.14				9.14	10.14	11.14	12.14	13.14	14.14	16.14	18.14	19.14	21.14	23.14		
- Dornweg		21.15	22.15	22.15	23.15	23.15				9.15	10.15	11.15	12.15	13.15	14.15	16.15	18.15	19.15	21.15	23.15		
- Schlangenbühlweg		21.15	22.15	22.15	23.15	23.15				9.15	10.15	11.15	12.15	13.15	14.15	16.15	18.15	19.15	21.15	23.15		
- Moschee		21.16	22.16	22.16	23.16	23.16				9.16	10.16	11.16	12.16	13.16	14.16	16.16	18.16	19.16	21.16	23.16		
- Friedrichschule		21.17	22.17	22.17	23.17	23.17				9.17	10.17	11.17	12.17	13.17	14.17	16.17	18.17	19.17	21.17	23.17		
- Nördliche Hauptstraße		21.18	22.18	22.18	23.18	23.18				9.18	10.18	11.18	12.18	13.18	14.18	16.18	18.18	19.18	21.18	23.18		
- Hirschkopfstraße		21.18	22.18	22.18	23.18	23.18				9.18	10.18	11.18	12.18	13.18	14.18	16.18	18.18	19.18	21.18	23.18		
- Peterskirche		21.19	22.19	22.19	23.19	23.19				9.19	10.19	11.19	12.19	13.19	14.19	16.19	18.19	19.19	21.19	23.19		
- Lindenstraße		21.20	22.20	22.20	23.20	23.20				9.20	10.20	11.20	12.20	13.20	14.20	16.20	18.20	19.20	21.20	23.20		
- Dürreplatz		21.21	22.21	22.21	23.21	23.21				9.21	10.21	11.21	12.21	13.21	14.21	16.21	18.21	19.21	21.21	23.21		

- Ehretstraße		21.22	22.22	22.22	23.22	23.22	9.22	10.22	11.22	12.22	13.22	14.22	16.22	18.22	19.22	21.22	23.22
- Bahnhofstraße		21.23	22.23	22.23	23.23	23.23	9.23	10.23	11.23	12.23	13.23	14.23	16.23	18.23	19.23	21.23	23.23
- Hauptbahnhof	an	21.24	22.24	22.24	23.24	23.24	9.24	10.24	11.24	12.24	13.24	14.24	16.24	18.24	19.24	21.24	23.24

Beschränkungen	Sonn- und Feiertag											
	ab	9.12	11.12	13.12	14.12	16.12	18.12	19.12	21.12	23.12		
Weiler Nächstenbach	ab	9.12	11.12	13.12	14.12	16.12	18.12	19.12	21.12	23.12		
Weinheim, Nächstenbacher Berg		9.13	11.13	13.13	14.13	16.13	18.13	19.13	21.13	23.13		
- Nächstenbacher Weg		9.13	11.13	13.13	14.13	16.13	18.13	19.13	21.13	23.13		
- Weisenbergweg		9.14	11.14	13.14	14.14	16.14	18.14	19.14	21.14	23.14		
- Böppelbachweg		9.14	11.14	13.14	14.14	16.14	18.14	19.14	21.14	23.14		
- Dornweg		9.15	11.15	13.15	14.15	16.15	18.15	19.15	21.15	23.15		
- Schlangenbühlweg		9.15	11.15	13.15	14.15	16.15	18.15	19.15	21.15	23.15		
- Moschee		9.16	11.16	13.16	14.16	16.16	18.16	19.16	21.16	23.16		
- Friedrichschule		9.17	11.17	13.17	14.17	16.17	18.17	19.17	21.17	23.17		
- Nördliche Hauptstraße		9.18	11.18	13.18	14.18	16.18	18.18	19.18	21.18	23.18		
- Hirschkopfstraße		9.18	11.18	13.18	14.18	16.18	18.18	19.18	21.18	23.18		
- Peterskirche		9.19	11.19	13.19	14.19	16.19	18.19	19.19	21.19	23.19		
- Lindenstraße		9.20	11.20	13.20	14.20	16.20	18.20	19.20	21.20	23.20		
- Dürreplatz		9.21	11.21	13.21	14.21	16.21	18.21	19.21	21.21	23.21		
- Ehretstraße		9.22	11.22	13.22	14.22	16.22	18.22	19.22	21.22	23.22		
- Bahnhofstraße		9.23	11.23	13.23	14.23	16.23	18.23	19.23	21.23	23.23		
- Hauptbahnhof	an	9.24	11.24	13.24	14.24	16.24	18.24	19.24	21.24	23.24		

ZEICHENERKLÄRUNG: 10 = nicht 31.12. 10 = nur montags bis donnerstags 10 = nur freitags 10 = hält nur zum Aussteigen

**Tel. 06201/9898308 Vorbestellung spätestens 30 Minuten vor gewünschter Abfahrt**

Besonderer Tarif. VRN Jahres- und Halbjahreskarten werden anerkannt, Mitnahmeregelung gilt nicht.

Begrenztes Platzangebot!

Beschränkter Innerortsverkehr in Weinheim!

Weitere Informationen zu Anschlusszeiten finden sie unter [www.vrn.de](http://www.vrn.de)





6904

# Ruftaxi Weinheim

## Weinheim - Sulzbach - Hemsbach - Laudенbach

RUFTAXI

nicht 31.12.

	ab	Samstag					Sonn- und Feiertag						
Weinheim, Dürreplatz	1.15					20.15	20.45	21.15	22.15	23.15	0.15	0.45	1.15
- Hauptbahnhof	1.18					20.18	20.48	21.18	22.18	23.18	0.18	0.48	1.18
- Stadthalle	1.19					20.19	20.49	21.19	22.19	23.19	0.19	0.49	1.19
- Nördliche Hauptstraße	1.20					20.20	20.50	21.20	22.20	23.20	0.20	0.50	1.20
- Friedrichschule	1.21					20.21	20.51	21.21	22.21	23.21	0.21	0.51	1.21
- Moschee	1.22					20.22	20.52	21.22	22.22	23.22	0.22	0.52	1.22
- Friedhof	1.23					20.23	20.53	21.23	22.23	23.23	0.23	0.53	1.23
Sulzbach, Rathaus	1.25					20.25	20.55	21.25	22.25	23.25	0.25	0.55	1.25
- Schillerstraße	1.26					20.26	20.56	21.26	22.26	23.26	0.26	0.56	1.26
- Nord	1.27					20.27	20.57	21.27	22.27	23.27	0.27	0.57	1.27
Hemsbach, Süd	1.28					20.28	20.58	21.28	22.28	23.28	0.28	0.58	1.28
- Mühweg	1.28					20.28	20.58	21.28	22.28	23.28	0.28	0.58	1.28
- Turnhalle	1.29					20.29	20.59	21.29	22.29	23.29	0.29	0.59	1.29
- Bahnhof	1.30					20.30	21.00	21.30	22.30	23.30	0.30	1.00	1.30
- Gärlitzer Straße	1.30					20.30	21.00	21.30	22.30	23.30	0.30	1.00	1.30
- Platanenweg	1.31					20.31	21.01	21.31	22.31	23.31	0.31	1.01	1.31
- Wiesensee	1.32					20.32	21.02	21.32	22.32	23.32	0.32	1.02	1.32
- Sportcenter	1.33					20.33	21.03	21.33	22.33	23.33	0.33	1.03	1.33
- Hebelzentrum	1.34					20.34	21.04	21.34	22.34	23.34	0.34	1.04	1.34
- Siegfriedstraße	1.35					20.35	21.05	21.35	22.35	23.35	0.35	1.05	1.35
- Reichenberger Straße	1.36					20.36	21.06	21.36	22.36	23.36	0.36	1.06	1.36
- Gottlieb-Daimler-Straße	1.37					20.37	21.07	21.37	22.37	23.37	0.37	1.07	1.37
Sulzbach, West	1.38					20.38	21.08	21.38	22.38	23.38	0.38	1.08	1.38
Hemsbach, Nord	1.41					20.41	21.11	21.41	22.41	23.41	0.41	1.11	1.41
- Luisenhof	1.42					20.42	21.12	21.42	22.42	23.42	0.42	1.12	1.42
Laudenbach, Süd	1.43					20.43	21.13	21.43	22.43	23.43	0.43	1.13	1.43
- Mitte	1.44					20.44	21.14	21.44	22.44	23.44	0.44	1.14	1.44
- Kirchstraße Parkplatz	1.45					20.45	21.15	21.45	22.45	23.45	0.45	1.15	1.45
- Scheidklinge	1.45					20.45	21.15	21.45	22.45	23.45	0.45	1.15	1.45
Ober-Laudenbach, Finstertal	1.46					20.46	21.16	21.46	22.46	23.46	0.46	1.16	1.46
Laudenbach, Friedhof	1.47					20.47	21.17	21.47	22.47	23.47	0.47	1.17	1.47
- Nord	1.48					20.48	21.18	21.48	22.48	23.48	0.48	1.18	1.48
- Bahnhofstraße	1.49					20.49	21.19	21.49	22.49	23.49	0.49	1.19	1.49
- Paulstraße	1.50					20.50	21.20	21.50	22.50	23.50	0.50	1.20	1.50
- Heinrich-Lanz-Brücke	1.50					20.50	21.20	21.50	22.50	23.50	0.50	1.20	1.50
- Carl-Benz-Straße	1.51					20.51	21.21	21.51	22.51	23.51	0.51	1.21	1.51
- Bergstraßenhalle	1.52					20.52	21.22	21.52	22.52	23.52	0.52	1.22	1.52

- Südring 1	an	1.53					20.53	21.23	21.53	22.53	23.53	0.53	1.23	1.53
-------------	----	------	--	--	--	--	-------	-------	-------	-------	-------	------	------	------

ZEICHENERKLÄRUNG: ▶= hält nur zum Einsteigen

### Tel 06201/9898308 Vorbestellung spätestens 30 Min vor gewünschter Abfahrt

Besonderer Tarif. VRN Jahres- und Halbjahreskarten werden anerkannt, Mitnahmeregelung gilt nicht.

Begrenztes Platzangebot!

Beschränkter Innerortsverkehr in Weinheim! Freitags und Samstags beschränkter Verkehr zwischen Weinheim, Sulzbach, Hemsbach und Sulzbach West! Kein Verkehr während der Weinheimer Kerwe!

Weitere Informationen zu Anschlusszeiten erhalten sie unter [www.vrn.de](http://www.vrn.de)



6904

# Ruftaxi Weinheim

## Laudenbach - Hemsbach - Sulzbach - Weinheim

RUFTAXI

nicht 31.12.

Beschränkungen	Montag - Freitag				Samstag				Sonn- und Feiertag				
	ab	ab	ab	ab	ab	ab	ab	ab	ab	ab	ab	ab	ab
Laudenbach, Nord	21.18	21.18			21.18	22.18			21.18	22.18			
- Bahnhofstraße	21.19	21.19			21.19	22.19			21.19	22.19			
- Paulstraße	21.20	21.20			21.20	22.20			21.20	22.20			
- Heinrich-Lanz-Brücke	21.20	21.20			21.20	22.20			21.20	22.20			
- Carl-Benz-Straße	21.21	21.21			21.21	22.21			21.21	22.21			
- Bergstraßenhalle	21.22	21.22			21.22	22.22			21.22	22.22			
- Südring 1	21.23	21.23			21.23	22.23			21.23	22.23			
- Südring 2	21.24	21.24			21.24	22.24			21.24	22.24			
Hemsbach, Nord	21.25	21.25			21.25	22.25			21.25	22.25			
Sulzbach, West	21.28	21.28			21.28	22.28			21.28	22.28			
Hemsbach, Göttl.-Daimler-Str.	21.29	21.29			21.29	22.29			21.29	22.29			
- Reichenberger Straße	21.30	21.30			21.30	22.30			21.30	22.30			
- Siegfriedstraße	21.30	21.30			21.30	22.30			21.30	22.30			
- Hebelzentrum	21.31	21.31			21.31	22.31			21.31	22.31			
- Sportcenter	21.32	21.32			21.32	22.32			21.32	22.32			
- Kurpfalzkreisel	21.33	21.33			21.33	22.33			21.33	22.33			
- Bahnhof	21.34	21.34			21.34	22.34			21.34	22.34			
- Turnhalle	21.34	21.34			21.34	22.34			21.34	22.34			
- Mitte	21.35	21.35			21.35	22.35			21.35	22.35			
- Süd	21.36	21.36			21.36	22.36			21.36	22.36			
Sulzbach, Nord	21.37	21.37			21.37	22.37			21.37	22.37			
- Schillerstraße	21.38	21.38			21.38	22.38			21.38	22.38			
- Rathaus	21.39	21.39			21.39	22.39			21.39	22.39			
Weinheim, Friedhof	21.40	21.40			21.40	22.40			21.40	22.40			
- Moschee	21.41	21.41			21.41	22.41			21.41	22.41			
- Friedrichschule	21.42	21.42			21.42	22.42			21.42	22.42			
- Nördliche Hauptstraße	21.43	21.43			21.43	22.43			21.43	22.43			
- Stadthalle	21.44	21.44			21.44	22.44			21.44	22.44			
- Hauptbahnhof	21.45	21.45			21.45	22.45			21.45	22.45			
- Dürreplatz	21.50	21.50			21.50	22.50			21.50	22.50			

ZEICHENERKLÄRUNG: **12** = nicht 31.12. **13** = nur montags bis donnerstags **14** = nur freitags **15** = hält nur zum Aussteigen

### Tel 06201/9898308 Vorbestellung spätestens 30 Min vor gewünschter Abfahrt

Besonderer Tarif. VRN Jahres- und Halbjahreskarten werden anerkannt, Mitnahmeregelung gilt nicht.

Begrenztes Platzangebot!

Beschränkter Innerortsverkehr in Weinheim! Freitags und Samstags beschränkter Verkehr zwischen Weinheim, Sulzbach, Hemsbach und Sulzbach West! Kein Verkehr während der Weinheimer Kerwe!

Weitere Informationen zu Anschlusszeiten erhalten sie unter [www.vrn.de](http://www.vrn.de)

# Impressum

**Herausgeber:**

Busverkehr Rhein-Neckar GmbH  
Gutschstraße 4  
76137 Karlsruhe  
[www.bahn.de/rheinneckarbus](http://www.bahn.de/rheinneckarbus)

Verkehrsverbund Rhein-Neckar GmbH  
(VRN GmbH)  
B1 3 – 5  
68159 Mannheim  
[www.vrn.de](http://www.vrn.de)

**Druck:**

DB Kommunikationstechnik GmbH  
Karlsruhe, [www.dbkt.de](http://www.dbkt.de)

**Titelfoto:**

Deutsche Bahn AG

**Redaktionsschluss:**

November 2018  
Alle Angaben ohne Gewähr.

*Wie klein die Welt ist –  
mit unseren schnellen  
Verbindungen.*



Die **Tages-Karte**  
für eine bis fünf Personen

**Einfach  
ankommen.**

## Verkaufsstellen:

### Laudenbach

hobby&more, Danziger Straße 11, 69514 Laudenbach

### Weinheim

Reisezentrum, Am Hauptbahnhof 1, 69469 Weinheim

### Hemsbach

Schreibwaren Mück, Königsberger Straße 6, 69502 Hemsbach  
Best Reisebüro im Bahnhof, Bahnhofstraße 1a, 69502 Hemsbach

## Kontakt BRN Busverkehr Rhein-Neckar GmbH

### Kostenlose Servicenummer (bis 20.1.2019)

Telefon: 0800 000 8017

### Niederlassung Heidelberg

Hatschekstraße 34, 69126 Heidelberg

E-Mail: [brn@dbregiobus-bw.de](mailto:brn@dbregiobus-bw.de)

[www.bahn.de/rheinneckarbus](http://www.bahn.de/rheinneckarbus)

### Abo-Center Karlsruhe

Postfach 5349, 76035 Karlsruhe

Telefon: 0721 56005 231

E-Mail: [abo.brn@dbregiobus-bw.de](mailto:abo.brn@dbregiobus-bw.de)

### Erreichbarkeit:

Mo. bis Do. 9 bis 15 Uhr

Fr. 9 bis 14 Uhr

### Kundendialog

Telefon: 06221 6062 22

E-Mail: [brn@dbregiobus-bw.de](mailto:brn@dbregiobus-bw.de)

## Kontakt VRN

Servicenummer: 0621 1077 077

**myVRN**, die praktische Fahrplan-App für unterwegs,  
jetzt auch mit Bike- und CarSharing-Auskunft

[www.vrn.de](http://www.vrn.de)