

Fortsetzung Abtsteinach

Publikumswirksame Einrichtungen (2/2)**Versorgung**
(Lebensmittel und Gesundheit)

Bezeichnung	Haltestelle < 200m vorhanden?
Netto (Im Pfarrgrund)	Ja
Arztpraxis (Götzensteinstr.)	Ja
Arztpraxis (Löhrbacher Str.)	Ja

Bezeichnung	Haltestelle < 200m vorhanden?

Sonstige Einrichtungen

Bezeichnung	Haltestelle < 200m vorhanden?
Rathaus (Löhrbacher Str.)	Ja
Betreutes Wohnen (Löhrb. Str.)	Ja
Gaststätte (Neckarstr.)	Ja
Apotheke (Löhrbacher Str.)	Ja
Bankfiliale (Löhrbacher Str.)	Ja
Kath. Kirche	Ja

Bezeichnung	Haltestelle < 200m vorhanden?
Kindergarten (Neckarstr.)	Ja
Backhausgelände (Hauptstr.)	Ja
Mehrzweckhalle (Hauptstr.)	Ja
Alla hopp-Anlage (Weinh. Str.)	Ja
Sportplatz (Im Steinböhl)	Nein

Ergänzende Mobilitätsangebote

VRNnextbike mit Stationen und Rädern vorhanden.

Stationsdichte: Stationen pro km² Siedlungsfläche.

Einführung von VRNnextbike derzeit (04/2020) in Planung

Carsharing vorhanden. Anbieter: Anzahl Fahrzeuge:

Stationsgebunden mit Stationen => Stationen pro km² Siedlungsfläche

Freefloating: Fahrzeuge pro 1 000 Einwohner

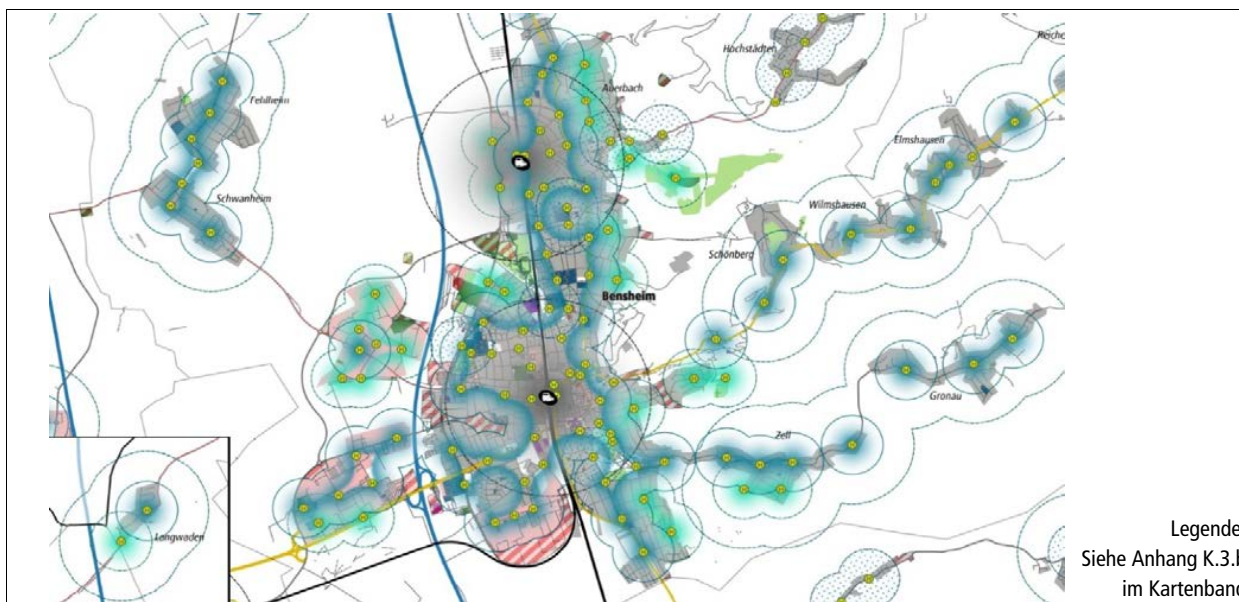
Einführung von Carsharing derzeit (04/2020) in Planung

Sonstige Mobilitätsangebote vorhanden:

Wünsche und Anmerkungen der Kommune

- Erweiterung Gewerbegebiet um 1,6 ha / Schaffung zusätzlicher Arbeitsplätze
- Anbindung Richtung Heiligkreuzsteinach sowie Fahrplanabstimmung und Tarife verbesserungswürdig (Details siehe Anhang 3.C)
- Reaktivierung der Überwaldbahn für regulären SPNV soll als Ziel verfolgt werden (Details siehe Anhang 3.C).

Bensheim



Zentralörtliche Funktion

Mittelzentrum

RegioStaR 7-Typologie

Stadtregion
- Mittelstadt, städt. Raum

Gliederung

Name	Einwohner 2016
Auerbach	9.541
Bensheim	24.109
Fehlheim	1.687
Gronau	1.215
Hochstädten	681
Langwaden	337
Schönberg	768
Schwanheim	1.232

Name	Einwohner 2016
Wilmshausen	660
Zell	925

Publikumswirksame Einrichtungen (1/2)

Schulen

- B = Berufsschule
- GS = Grundschule
- HS = Hauptschule
- RS = Realschule
- G = Gesamtschule
- GY = Gymnasium
- F = Förderschule
- FSP = Förderschwerpunkt

Bezeichnung	Schul-typ	Schüler-zahl (gerundet)
Altes Kurfürstliches Gymn.	GY	970
Carl-Orff-Schule	GS	110
Geschwister-Scholl-Schule	G	1.420
Goethe Gymnasium	GY	1.180
Grundschule Kappesgärten	GS	160
Heinrich-Metzendorf-Schule	B	1.420
Hemsbergschule	GS	270
Josef-Heckler-Schule	GS	300
Karl-Kübel-Schule	B	2.100

Bezeichnung	Schul-typ	Schüler-zahl (gerundet)
Kirchbergschule, FSP: Lernen	GS+F	160
Liebfrauenschule	GY	800
Märkerwaldschule	GS	70
Schillerschule	GS+HS+RS	640
Schloßbergschule	GS	240
Seebergschule, FSP: geistige Entwicklung	F	80
Wesnitztalschule (Zwgst.) FSP: Emot. u. soz. Entwicklung	F	40

Fortsetzung Bensheim

Publikumswirksame Einrichtungen (2/2)**Versorgung**
(Lebensmittel und Gesundheit)

Bezeichnung	Haltestelle < 200m vorhanden?
EKZ (Wormser-/Fabrikstr.)	Ja
EKZ (Schwanheimer Str. West)	Ja
EKZ (Heidelberger Str. 100)	Ja
EKZ Auerb. West (Berl. Ring Nord)	Ja
Ärztelhaus (Berliner Ring 153)	Ja

Bezeichnung	Haltestelle < 200m vorhanden?
Stadtzentrum Bensheim	(Ja)*
* Ausnahmen: Bereich Mohács-Platz und Mathildenstr.	
Gew.ggeb. Süd (W.-v.-Siemens-Str.)	Ja
Heilig-Geist-Hospital	Ja
Stadtteilzentrum Auerbach	Ja

Sonstige Einrichtungen

Bezeichnung	Haltestelle < 200m vorhanden?
Fürstenlager	Ja
Rathaus (Kirchbergstr.)	Ja
Freizeitzentrum (Stubenwald)	Ja
Freizeitzentrum (Weiherhaus)	Ja
Freizeitcentr. (Europa-Allee West)	Ja
Naturschutzzentrum Bergstraße	Nein
Kino (Berliner Ring Süd)	Nein

Bezeichnung	Haltestelle < 200m vorhanden?
Finanzamt	Ja
Gastronomie (Gronauer Str. 73)	Ja
Gastronomie (Gronauer Str. 153)	Nein
Gastronomie (Bachgasse/Ludw.str.)	Nein
Gastronomie (Bachgasse/Weidg.)	Ja
Basinus-Bad	Ja

Ergänzende Mobilitätsangebote

VRNnextbike mit Stationen und Rädern vorhanden.
Stationsdichte: Stationen pro km² Siedlungsfläche.

Einführung von VRNnextbike derzeit (04/2020) in Planung

Carsharing vorhanden. Anbieter: Anzahl Fahrzeuge:
 Stationsgebunden mit Stationen => Stationen pro km² Siedlungsfläche
 Freefloating: Fahrzeuge pro 1 000 Einwohner

Einführung von Carsharing derzeit (04/2020) in Planung

Sonstige Mobilitätsangebote vorhanden:

Wünsche und Anmerkungen der Kommune

- Erweiterung Wohnbebauung letzte 5 Jahre: Bensheim Kernstadt 117WE, Auerbach 33 WE, Schwanheim 34 WE, Hochstädten 21WE, Wilmshausen 12 WE umgesetzt.
- Erweiterung Wohnbebauung in Planung: Bensheim Kernstadt 400 WE, Fehlheim 165 WE.

Fortsetzung Biblis

Publikumswirksame Einrichtungen (2/2)**Versorgung**
(Lebensmittel und
Gesundheit)

Bezeichnung	Haltestelle < 200m vorhanden?
Gemeindezentrum Biblis	(Ja)*
* Ausnahme: Bereich zw. Bachgasse & Hagenstr.	
Lebensmittelhandel Isi Diamant	Nein
EKZ (Berliner Str. 1)	Nein
EKZ (Darmstädter Str. 150)	Ja

Bezeichnung	Haltestelle < 200m vorhanden?

**Sonstige
Einrichtungen**

Bezeichnung	Haltestelle < 200m vorhanden?
Gastronomie Nordemer Stubb	Ja
Golfpark Wattenheim	Nein
Ortsteilmitte Wattenheim	Ja
Freizeitzentrum Riedsee	Ja
Sportzentrum Pfaffenaue	Nein
Bruchweiher	Nein

Bezeichnung	Haltestelle < 200m vorhanden?
Hotel Restaurant Lindenhof	Nein
Campingplatz Tamburinsee	Nein
Filminsel (Hintergasse)	Nein
Kulturscheune Wattenheim	Nein
Seniorenwohnh. (A. Gr. Weichweg)	Nein

Ergänzende Mobilitätsangebote

VRNnextbike mit Stationen und Rädern vorhanden.
Stationsdichte: Stationen pro km² Siedlungsfläche.

Einführung von VRNnextbike derzeit (04/2020) in Planung

Carsharing vorhanden. Anbieter: Anzahl Fahrzeuge:
 Stationsgebunden mit Stationen => Stationen pro km² Siedlungsfläche
 Freefloating: Fahrzeuge pro 1 000 Einwohner

Einführung von Carsharing derzeit (04/2020) in Planung (für Bewohner des Energie-Wohnparks Helfrichsgärtel)

Sonstige Mobilitätsangebote vorhanden:

**Wünsche und
Anmerkungen
der Kommune**

Fortsetzung Birkenau

Publikumswirksame Einrichtungen (2/2)**Versorgung**
(Lebensmittel und Gesundheit)

Bezeichnung	Haltestelle < 200m vorhanden?
Gemeindezentrum (Hauptstr.)	Ja
Gemeindezentrum (Kirchgasse)	(Ja)*
* Ausnahme: Bereich Kreuzgasse & östl. Kirchgasse	
Arztpraxen (l. Herreng./Hauptstr.)	Ja
EKZ (Hauptstraße 160)	Ja

Bezeichnung	Haltestelle < 200m vorhanden?

Sonstige Einrichtungen

Bezeichnung	Haltestelle < 200m vorhanden?
Südhessenhalle Reisen	Ja
SVG-Halle Nieder-Liebersbach	Ja
Dorfgem.haus Nd.-Liebersbach	Ja
SKL-Halle bzw. DGH Löhrbach	Ja
Mehrzweckhalle Hornbach	Ja
Schwimmbad/Tennispl./Bürgerh.	Ja

Bezeichnung	Haltestelle < 200m vorhanden?
Seniorenheim (Am Pfarrwald)	Ja
Seniorenheim (Bahnhofstr.)	Ja
Festplatz (Pl. La Rochefoucauld)	Ja
Einrichtungshaus Jäger	Nein
Gewerbegeb. Birkenau (A. d. Au)	Ja
Gewerbegeb. Reisen (Industriestr.)	Ja

Ergänzende Mobilitätsangebote

VRNnextbike mit Stationen und Rädern vorhanden.
Stationsdichte: Stationen pro km² Siedlungsfläche.

Einführung von VRNnextbike derzeit (04/2020) in Planung

Carsharing vorhanden. Anbieter: Anzahl Fahrzeuge:
 Stationsgebunden mit Stationen => Stationen pro km² Siedlungsfläche
 Freefloating: Fahrzeuge pro 1 000 Einwohner

Einführung von Carsharing derzeit (04/2020) in Planung

Sonstige Mobilitätsangebote:

Wünsche und Anmerkungen der Kommune

- Aktuelle Erweiterung der Wohnbebauung: Sandbuckelgasse (ca. 70WE), Balzenbacher Str. (ca. 40 WE), Am Heiligenberg (Anzahl WE unbekannt), Brückenacker/Lindenstr. (IÖG; Anzahl WE unbekannt)
 - Häufige Anfragen bzgl. fehlender Haltestelle im Bereich "Am Heiligenberg"

Fortsetzung Bürstadt

Publikumswirksame Einrichtungen (2/2)**Versorgung**
(Lebensmittel und Gesundheit)

Bezeichnung	Haltestelle < 200m vorhanden?
Stadtzentrum	Ja
EKZ (Mainstr.)	Ja
EKZ (Forsthausstr.)	Nein
EKZ (Weidenweg/Die Lächner)	Ja

Bezeichnung	Haltestelle < 200m vorhanden?

Sonstige Einrichtungen

Bezeichnung	Haltestelle < 200m vorhanden?
Sport- und Bildungscampus	Ja
Schwimmbad	Ja
Rath./Bürgerh./Alla-Hopp-Anl.	Ja
Friedhof Bürstadt	Ja
Friedhof Bobstadt	Ja
Friedhof Riedrode	Nein

Bezeichnung	Haltestelle < 200m vorhanden?
Alten- & Pflegeheim (Am Jahnpl.)	Ja
Gewerbegebiet "Die Lächner"	Ja
Gewerbegebiet Nordost	Nein

Ergänzende Mobilitätsangebote

VRNnextbike mit Stationen und Rädern vorhanden.

Stationsdichte: Stationen pro km² Siedlungsfläche.

Einführung von VRNnextbike derzeit (04/2020) in Planung

Carsharing vorhanden. Anbieter: Anzahl Fahrzeuge:

Stationsgebunden mit Stationen => Stationen pro km² Siedlungsfläche

Freefloating: Fahrzeuge pro 1 000 Einwohner

Einführung von Carsharing derzeit (04/2020) in Planung

Sonstige Mobilitätsangebote vorhanden:

Wünsche und Anmerkungen der Kommune

- Erweiterung Wohnbebauung: Sonneneck (ca. 100 WE, 9 ha), Langgewann (ca. 30 WE, 2 ha)
- Erweiterung Gewerbeflächen: Brückelsgraben Nord (18 ha), Mittelfeld Süd (In Planung, 7 ha)
- Für die über das Stadtgebiet hinausreichende Mobilität muss eine kreisweite Lösung erzielt werden.



Fortsetzung Einhausen

Publikumswirksame Einrichtungen (2/2)**Versorgung**
(Lebensmittel und Gesundheit)

Bezeichnung	Haltestelle < 200m vorhanden?
EKZ (Waldstraße)	Ja
EKZ (Rudolf-Diesel-Str.)	Nein
Arztpraxis (Mathildenstr.)	Ja
Arztpraxis (Ernst-Ludwig-Str.)	Nein

Bezeichnung	Haltestelle < 200m vorhanden?

Sonstige Einrichtungen

Bezeichnung	Haltestelle < 200m vorhanden?
Hallenbad/Bücherei/Kath. Kirche	Ja
Sporthalle (Sepp-Herberger-Str.)	Nein
Sporthalle (Jägersburger Str.)	Nein
Bürgerhaus	Ja
Sportpark (In der Wolfshecke)	Ja
Asylbewerber-Wohnheim	Ja

Bezeichnung	Haltestelle < 200m vorhanden?
Evangelische Kirche	Ja

Ergänzende Mobilitätsangebote

VRNnextbike mit Stationen und Rädern vorhanden.
Stationsdichte: Stationen pro km² Siedlungsfläche.

Einführung von VRNnextbike derzeit (04/2020) in Planung

Carsharing vorhanden. Anbieter: Anzahl Fahrzeuge:
 Stationsgebunden mit Stationen => Stationen pro km² Siedlungsfläche
 Freefloating: Fahrzeuge pro 1 000 Einwohner

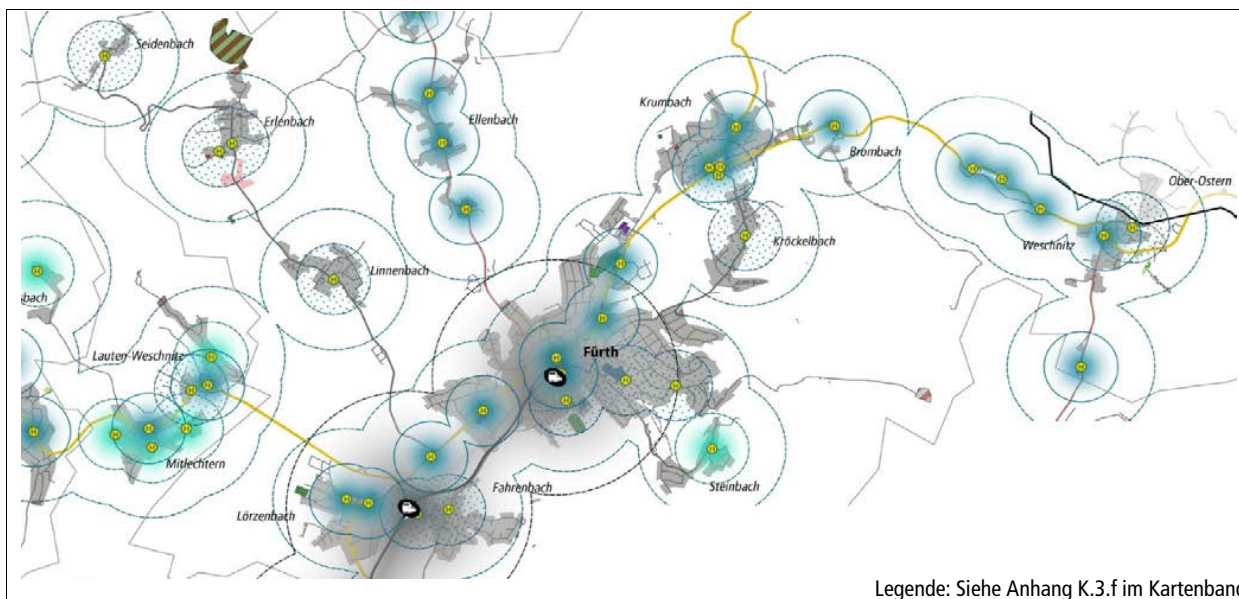
Einführung von Carsharing derzeit (04/2020) in Planung

Sonstige Mobilitätsangebote vorhanden:

Wünsche und Anmerkungen der Kommune



Fürth



Legende: Siehe Anhang K.3.f im Kartenband

Zentralörtliche Funktion

Unterzentrum

RegioStar 7-Typologie

Ländliche Region
- Städtischer Raum

Gliederung

Name	Einwohner 2016
Brombach	56
Ellenbach	511
Erlenbach	369
Fahrenbach	705
Fürth	5.731
Kröckelbach	592
Krumbach	975
Linnenbach	316

Name	Einwohner 2016
Lörzenbach	781
Seidenbach	58
Steinbach	404
Weschnitz	263

Publikumswirksame Einrichtungen (1/2)

Schulen

- B = Berufsschule
- GS = Grundschule
- HS = Hauptschule
- RS = Realschule
- G = Gesamtschule
- GY = Gymnasium
- F = Förderschule

Bezeichnung	Schul-typ	Schüler-zahl (gerundet)
Heinrich-Böll-Schule	G	800
Müller-Guttenbrunn-Schule	GS	380
Schule am Katzenberg (Zwgst.)	GS	30

Bezeichnung	Schul-typ	Schüler-zahl (gerundet)



Fortsetzung Fürth

Publikumswirksame Einrichtungen (2/2)**Versorgung**
(Lebensmittel und Gesundheit)

Bezeichnung	Haltestelle < 200m vorhanden?
EKZ (Heppenheimer Str.)	Ja
EKZ (Mühlstr.)	Nein
EKZ (Erbacher Str.)	Ja
Arztpraxis (Schulstr.)	Ja
Arztpraxen (Heppenheimer Str.)	Ja
Arztpraxis (Mühlstr.)	Nein

Bezeichnung	Haltestelle < 200m vorhanden?
Arztpraxis (Ahornstr.)	Ja

Sonstige Einrichtungen

Bezeichnung	Haltestelle < 200m vorhanden?
Gemeindezentr. (Heppenh. Str.)	Ja
Finanzamt	Ja
Ortsteilzentrum Krumbach	Ja
Gärtnerei Leeder	Nein
Gewerbegeb. "Carl-Benz-Str."	Nein
Bergtierpark Erlenbach	Nein

Bezeichnung	Haltestelle < 200m vorhanden?
Freibad/Fürther Miniaturwelten	Nein
Wohn- & Pflegeheim Wiesental	Nein
Ferierendort Kröckelbach	Nein
Kinder- und Jugendheim Purzel	Nein

Ergänzende Mobilitätsangebote

VRNnextbike mit Stationen und Rädern vorhanden.
Stationsdichte: Stationen pro km² Siedlungsfläche.

Einführung von VRNnextbike derzeit (04/2020) in Planung

Carsharing vorhanden. Anbieter: Anzahl Fahrzeuge:
 Stationsgebunden mit Stationen => Stationen pro km² Siedlungsfläche
 Freefloating: Fahrzeuge pro 1 000 Einwohner

Einführung von Carsharing derzeit (04/2020) in Planung

Sonstige Mobilitätsangebote vorhanden:

Wünsche und Anmerkungen der Kommune

- Gute Bedienung im Halbstunden-Takt nach Heppenheim und Weinheim
 - Herstellung Barrierefreiheit an Bushaltestellen in Arbeit



Fortsetzung Gorxheimertal

Publikumswirksame Einrichtungen (2/2)**Versorgung**
(Lebensmittel und Gesundheit)

Bezeichnung	Haltestelle < 200m vorhanden?
EKZ (Hauptstr. 30, Gorxheim)	Ja
Ärztehaus (Am Wetzelsberg)	Ja

Bezeichnung	Haltestelle < 200m vorhanden?

Sonstige Einrichtungen

Bezeichnung	Haltestelle < 200m vorhanden?
Vereinsheime/Feuerw./Kita Gorxh.	Nein
Gemeindezentrum (Ob.-Flockenb.)	Ja
Freizeitcentr. Trösel (Fliederstr.)	Ja
Waldsportplatz U.-Flockenbach	Nein

Bezeichnung	Haltestelle < 200m vorhanden?

Ergänzende Mobilitätsangebote
 VRNnextbike mit Stationen und Rädern vorhanden.

 Stationsdichte: Stationen pro km² Siedlungsfläche.

 Einführung von VRNnextbike derzeit (04/2020) in Planung

 Carsharing vorhanden. Anbieter: Anzahl Fahrzeuge:
 Stationsgebunden mit Stationen => Stationen pro km² Siedlungsfläche

 Freefloating: Fahrzeuge pro 1 000 Einwohner

 Einführung von Carsharing derzeit (04/2020) in Planung

 Sonstige Mobilitätsangebote vorhanden:
Wünsche und Anmerkungen der Kommune

- ÖPNV-Anbindung der Wohnanlagen abseits der Hauptstraße sollte verbessert werden.
- Hoher Preissprung bei Fahrten von U.-Flockenbach bzw. Trösel nach Weinheim bzw. Gorxheim. Alle Ortsteile sollten daher auf die Wabengrenze der Waben 65 und 85 gelegt werden.
- An jeder Haltestelle sollte barrierefreier Zugang zum ÖPNV gewährleistet werden.
- Anbindung an Schulstandort Wald-Michelbach: Mehr Rückfahrten nach Ende der Schulstunden (auch später als nach der 6. Stunde)

Fortsetzung Grasellenbach

Publikumswirksame Einrichtungen (2/2)**Versorgung**
(Lebensmittel und Gesundheit)

Bezeichnung	Haltestelle < 200m vorhanden?
Arztpraxis (Weschnitzquellenweg)	Ja
Arztpraxis (Am Kindergarten)	Ja

Bezeichnung	Haltestelle < 200m vorhanden?

Sonstige Einrichtungen

Bezeichnung	Haltestelle < 200m vorhanden?
Naturspielort Tromm/Ireneturm	Nein
Hof-Theater (Tromm)	Nein
Trommhaus (Tromm)	Nein
Steinbrüche Litzelbach	Ja
Fa. Cortec (Windhofstr.)	Ja
Fa. Monnheimer (Am Sägewerk)	Nein
Seniorenwohnheim "Azurit"	Ja

Bezeichnung	Haltestelle < 200m vorhanden?
Seniorenwohnheim "Am Wald"	Nein
Seniorenwohnh. "Grassbach Hof"	Nein
Sportplatz Hammelbach	Nein
Ortsteilzentrum Grasellenbach	Ja
Ortsteilzentrum Hammelbach	Ja
Ortsteilzentrum Wahlen	Ja
Schwimmbad Hammelbach	Nein

Ergänzende Mobilitätsangebote
 VRNnextbike mit Stationen und Rädern vorhanden.

 Stationsdichte: Stationen pro km² Siedlungsfläche.

 Einführung von VRNnextbike derzeit (04/2020) in Planung

 Carsharing vorhanden. Anbieter: Anzahl Fahrzeuge:
 Stationsgebunden mit Stationen => Stationen pro km² Siedlungsfläche

 Freefloating: Fahrzeuge pro 1 000 Einwohner

 Einführung von Carsharing derzeit (04/2020) in Planung

 Sonstige Mobilitätsangebote:
Wünsche und Anmerkungen der Kommune

- Ansiedlung eines Verbrauchermarktes in Wahlen Süd geplant
- Erweiterung Wohnbebauung: Fuchspfad (ca. 30 WE), Krumm Wies (ca. 5 WE), Weihewel-Hard (ca. 6 WE)
- Bevölkerungszahl seit 2011 um 240 Einwohner gewachsen; ca. 62 000 Übernachtungen/Jahr
- Zunahme Tagesgäste durch nationale Projekte des Städtebaus (Geozentrum Tromm) erwartet
- Anbindung an Reichelsheim und Erbach wegen Schulen, Einkaufsmöglichkeiten und Ärzten notwendig.
- Bessere Vernetzung und Nutzungsmöglichkeiten von RMV- und VRN-Ticketangeboten sollte vorangetrieben werden.
- Reaktivierung Überwaldbahn soll geprüft werden (Details siehe Anhang 3.C).

Fortsetzung Groß-Rohrheim

Publikumswirksame Einrichtungen (2/2)**Versorgung**
(Lebensmittel und
Gesundheit)

Bezeichnung	Haltestelle < 200m vorhanden?
EKZ (Biblis Str.)	Nein
Arztpraxis (Wilhelmstr.)	Ja
Arztpraxis (Brahmsweg)	Nein
Apotheke (Bahnhofstr.)	Ja

Bezeichnung	Haltestelle < 200m vorhanden?

**Sonstige
Einrichtungen**

Bezeichnung	Haltestelle < 200m vorhanden?
Gemeindezentrum (Rhein-/Kornstr.)	Ja
Bürgerhalle/Freizeitzentrum	Nein
Getränkemarkt Kirsch	Ja
Gewerbegebiet (Riedstr.)	Nein
Gewerbegebiet (W.-v.Siemens-Str.)	Nein
Baggersee/Kieswerk	Nein

Bezeichnung	Haltestelle < 200m vorhanden?

Ergänzende Mobilitätsangebote

VRNnextbike mit Stationen und Rädern vorhanden.
Stationsdichte: Stationen pro km² Siedlungsfläche.

Einführung von VRNnextbike derzeit (04/2020) in Planung

Carsharing vorhanden. Anbieter: Anzahl Fahrzeuge:
 Stationsgebunden mit Stationen => Stationen pro km² Siedlungsfläche
 Freefloating: Fahrzeuge pro 1 000 Einwohner

Einführung von Carsharing derzeit (04/2020) in Planung

Sonstige Mobilitätsangebote vorhanden:

**Wünsche und
Anmerkungen
der Kommune**

- Erweiterung Wohnbebauung: W16 (119 WE, 4 ha).
- Erweiterung Gewerbeflächen: Gewerbegebiet Nord (30 ha)
- ÖPNV-Verbindungen Richtung Bergstraße/Odenwald sollten verbessert werden.



Fortsetzung Heppenheim

Publikumswirksame Einrichtungen (2/2)**Versorgung**
(Lebensmittel und
Gesundheit)

Bezeichnung	Haltestelle < 200m vorhanden?
EKZ (Tergartenstr.)	Ja
EKZ/Augenzentrum (Darmst. Str.)	Nein
EKZ (Kalterer Str.)	Nein
EKZ (Lilienthalstr.)	Ja
EKZ (Weiherhausstr.)	Ja

Bezeichnung	Haltestelle < 200m vorhanden?
Arztpraxen (Ludwig-/Zollhausstr.)	Ja
Arztpraxen (Friedrich-/Lehrstr.)	Ja
Arztpraxis (Werlestr.)	Nein
Arztpraxis (Graf-v.-Galen-Str.)	Ja
Kinder- & Jugendpsychiatr. (Ludwigstr.)	Ja
Gesundheitszentrum (KKH/Vitos)	(Ja)*
* Ausnahme: Vitos-Klinik (Viernheimer Str.)	

**Sonstige
Einrichtungen**

Bezeichnung	Haltestelle < 200m vorhanden?
Stadtzentrum (Friedrichstr.)	Ja
Hist. Altstadt (Großer Markt)	Ja
Landratsamt/Stadtverwaltung	Ja
Behördenzentrum (Odenwaldstr.)	Nein
Freibad/Starkenburger-Stadion/Nib.halle	Ja
Gesundheitsamt	Ja
Stadtbücherei	Ja
Seniorenwohnheim (Lorscher Str.)	Ja
Seniorenwohnheim (Hüttenf. Str.)	Ja
Stadion Am Centgericht	Ja
Sportplatz/Schloßberghalle Hambach	Nein
Mehrzweckhalle Erbach	Ja
Starkenburger JH / Sternwarte	Nein

Bezeichnung	Haltestelle < 200m vorhanden?
Naherholungsgeb. Bruchsee	Ja
Freilichtbühne	Nein
Bildungsstätte "Haus am Maiberg"	Nein
Kino (Wilhelmstr.)	Ja
Europaplatz	Ja
Kult.zentr. Kurm. Amtsh./Hotel Michel	Nein
Gärtnerei Mai/Viniversum	Ja
Gärtnerei "Blumenland Herdt"	Nein
Fa. Röhrig (Sonderbach)	Nein
Gewerbegebiet Gunderslache	Ja
Gewerbegeb. Süd (Lise-Meitner-Str.)	Nein
Gewerbegeb. Weiherhausstr.	(Ja)*
* Ausnahme: Bereich Opel- und Borsigstr.	



Fortsetzung Heppenheim

Ergänzende Mobilitätsangebote

VRNnextbike mit Stationen und Rädern vorhanden.

Stationsdichte: Stationen pro km² Siedlungsfläche.

Einführung von VRNnextbike derzeit (04/2020) in Planung

Carsharing vorhanden. Anbieter: Anzahl Fahrzeuge:

Stationsgebunden mit Stationen => Stationen pro km² Siedlungsfläche

Freefloating: Fahrzeuge pro 1 000 Einwohner

Einführung von Carsharing derzeit (04/2020) in Planung

Sonstige Mobilitätsangebote:

- Mitfahrbänke in Planung
- Carsharing wurde mangels Nachfrage eingestellt.

Wünsche und Anmerkungen der Kommune

- Erweiterung Wohnbebauung letzte 5 Jahre: Nordstadt II (ca. 65 WE), Ehem. Vitosklinik (177 WE), Eckweg (79 WE)
- Erweiterung Wohnbebauung in Planung: Gunderslache (ca. 250-280 WE), Alte Kaute (ca. 200-230 WE), Südliche Ludwigstr. ggü. ehem. Vitos.Klinik (Anzahl WE unbekannt)
- Erweiterung Gewerbeflächen letzte 5 Jahre: Gewerbegebiet Süd (abgeschlossen)
- Buslinien nach Mörlenbach, Lampertheim, Rimbach und Laudenbach/Hemsbach/Weinheim sollten eingerichtet bzw. verbessert werden (Details siehe Anhang 3.C).
- An zentralen Haltestellen im Stadtgebiet sollten Digitale Fahrgastinformationssysteme eingerichtet werden.
- Barrierefreiheit der Bushaltestellen sollte verbessert werden.



Fortsetzung Hirschhorn

Publikumswirksame Einrichtungen (2/2)**Versorgung**
(Lebensmittel und Gesundheit)

Bezeichnung	Haltestelle < 200m vorhanden?
Arztpraxis (Adalbert-Stifter-Str.)	nein
EKZ (Hainbrunner Str.)	ja
EKZ (Adalbert-Stifter-Str.)	ja

Bezeichnung	Haltestelle < 200m vorhanden?

Sonstige Einrichtungen

Bezeichnung	Haltestelle < 200m vorhanden?
Historische Altstadt/Rathaus	ja
Gewerbegebiet Ersheimer Str.	ja
Gewerbegeb. Neckarst. Str.	ja
Gewerbegeb. Langenth. Str.	nein
Gewerbegebiet Langenthal	Ja
Gewerbegeb. Hainbrunner Str.	nein

Bezeichnung	Haltestelle < 200m vorhanden?
Campingplatz Langenthal	Nein
Fußballplatz/Turnhalle	Ja
Schloss	Nein

Ergänzende Mobilitätsangebote

VRNnextbike mit Stationen und Rädern vorhanden.
Stationsdichte: Stationen pro km² Siedlungsfläche.

Einführung von VRNnextbike derzeit (04/2020) in Planung

Carsharing vorhanden. Anbieter: Anzahl Fahrzeuge:
 Stationsgebunden mit Stationen => Stationen pro km² Siedlungsfläche
 Freefloating: Fahrzeuge pro 1 000 Einwohner

Einführung von Carsharing derzeit (04/2020) in Planung

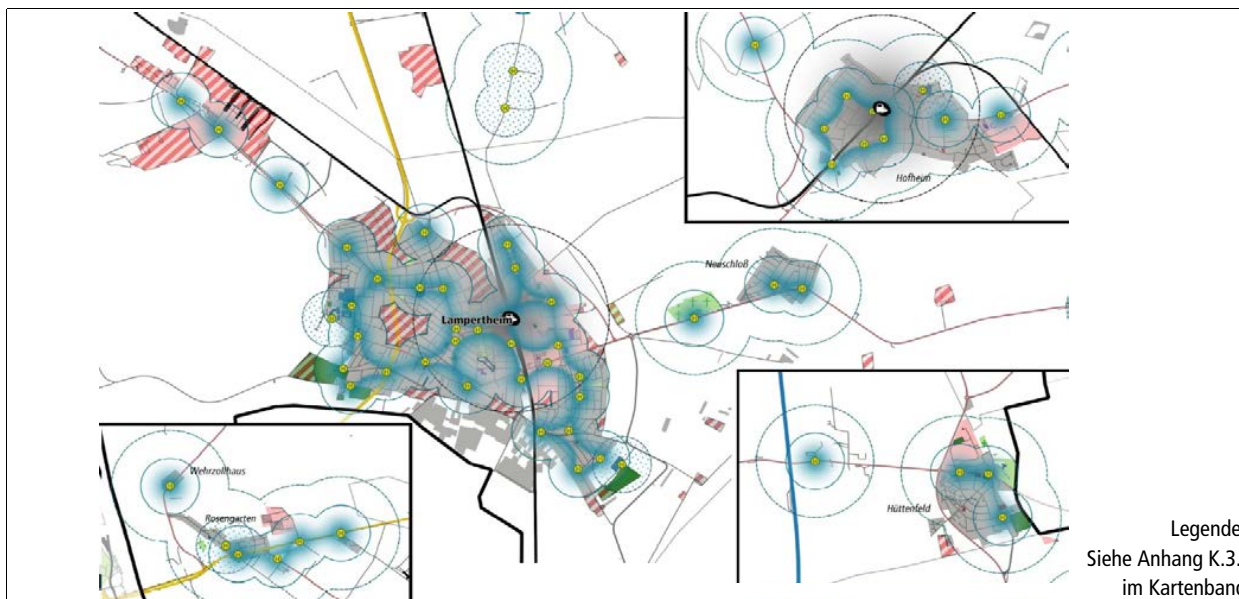
Sonstige Mobilitätsangebote vorhanden:

Wünsche und Anmerkungen der Kommune

- Ausbau eines Radwegs zwischen Hirschhorn und Langenthal;
- Abstimmung der Ankunfts- und Abfahrtszeiten der Busse an die des SPNV zur Vermeidung von unnötigen Wartezeiten



Lampertheim



Zentralörtliche Funktion

Mittelzentrum

RegioStaR 7-Typologie

Stadtregion
- Mittelstadt, städt. Raum

Gliederung

Name	Einwohner 2016
Hofheim	5.251
Hüttenfeld	2.243
Lampertheim	23.658
Neuschloß	1.305
Rosengarten	701

Name	Einwohner 2016

Publikumswirksame Einrichtungen (1/2)

Schulen

- B = Berufsschule
- GS = Grundschule
- HS = Hauptschule
- RS = Realschule
- G = Gesamtschule
- GY = Gymnasium
- F = Förderschule

Bezeichnung	Schul-typ	Schüler-zahl (gerundet)
Alfred-Delp-Schule	GS	760
Biedensandschule	F	80
Förderschwerpunkt Lernen		
Elisabeth-Selbert-Schule	B	810
Goetheschule	GS	370
Lessing-Gymnasium	GY	1.020
Nibelungenschule	GS+HS	270
Pestalozzischule	GS	280

Bezeichnung	Schul-typ	Schüler-zahl (gerundet)
Schillerschule	GS	230
Seehofschule	GS	70
Litauisches Gymnasium (priv.)	GY	160

Fortsetzung Lampertheim

Publikumswirksame Einrichtungen (2/2)**Versorgung**
(Lebensmittel und Gesundheit)

Bezeichnung	Haltestelle < 200m vorhanden?
EKZ/Arztpraxen Stadtzentrum	Ja
EKZ (O.-Hahn-/Gauß-/Neuschloßstr.)	Ja
EKZ (Schwalbenstr.)	Ja
EKZ (Wormser Str.)	Ja
EKZ (Ringstr.)	Ja
Stadtteilmitte Hofheim	(Ja)*
* Ausnahme: Bereich Bahnhofstr./Wattenheimer Weg	
Arztpraxis (Biblisser Weg)	Nein
Arztpraxis (Biedensandstr.)	Ja

Bezeichnung	Haltestelle < 200m vorhanden?
Arztpraxis (Bürstädter Str.)	Ja
Arztpraxis (An der Tuchbleiche)	Nein
Arztpraxis (Goethestr.)	Ja
Arztpraxis (Karl-Marx-Str.)	Ja
Arztpraxis (Königsberger Str.)	Nein
Arztpraxis (Tilsiter Str.)	Ja
Krankenhaus (Neue Schulstr.)	Nein
Pflegezentrum (Hospitalstr.)	Nein

Sonstige Einrichtungen

Bezeichnung	Haltestelle < 200m vorhanden?
Stadtzentrum/Rathaus	Ja
Freizeit zentr. (Weidweg/Bachfeld)	Ja
Altrheinhalle/Lamperth. Altrhein	Ja
Siedlerhalle	Nein
Seniorenheim (Hagenstr.)	Ja
Sportzentrum Ost	Ja
Sportplatz Hüttenfeld	Ja
Stadtteilmitte Hüttenfeld	Ja
IBB (Neuschloß)	Nein

Bezeichnung	Haltestelle < 200m vorhanden?
Gewerbegeb. Brunnengewännchen	Nein
Gewerbegebiet (Wilh.-Herz-Ring)	Nein
Gewerbegebiet (Chemiestr.)	(Ja) ^o
Gewerbegebiet (Küblinger Weg)	(Ja) ^o
Gewerbegeb. (Edisonstr.)	(Ja) ^o
^o Ausnahme: Einzelne Randgebiete	
Gewerbegebiet Hofheim	Nein
Gewerbegebiet Hüttenfeld	Nein

Ergänzende Mobilitätsangebote

VRNnextbike mit Stationen und Rädern vorhanden.

Stationsdichte: Stationen pro km² Siedlungsfläche.

Einführung von VRNnextbike derzeit (04/2020) in Planung

Carsharing vorhanden. Anbieter: Anzahl Fahrzeuge:

Stationsgebunden mit Station => Stationen pro km² Siedlungsfläche

Freefloating: Fahrzeuge pro 1 000 Einwohner

Einführung von Carsharing derzeit (04/2020) in Planung

Sonstige Mobilitätsangebote vorhanden:



Fortsetzung Lampertheim

**Wünsche und
Anmerkungen
der Kommune**

- Einige Maßnahmen zur Verbesserung der Mobilität im integrierten Stadtentwicklungskonzept beschrieben.
- Erweiterung Wohnbebauung letzte 5 Jahre: Hofh.-Rheinlüssen (ca. 35 WE), Hofh.-Biblisser Weg (ca. 12 WE), Hüttenfeld-Am Landgraben (ca. 20 WE)
- Erweiterung Wohnbebauung in Planung: Quartier Sedanstr. (ca. 31 WE), Gleisdreieck (ca. 400 WE ab 2040)
- Erweiterung Gewerbeflächen letzte 5 Jahre: Wormser Landstraße (8,35 ha)

Fortsetzung Lautertal

Publikumswirksame Einrichtungen (2/2)**Versorgung**
(Lebensmittel und Gesundheit)

Bezeichnung	Haltestelle < 200m vorhanden?
Gemeindezentrum Reichenbach	Ja
Ortsteilzentrum Gadernheim	Ja
EKZ Lautern	(Ja)*
* Ausnahme: Netto-Markt	

Bezeichnung	Haltestelle < 200m vorhanden?
EKZ Reichenbach	Ja
Arztpraxis (Nibelungenstr. 279)	Ja
Arztpraxis (Nibelungenstr. 741)	Ja

Sonstige Einrichtungen

Bezeichnung	Haltestelle < 200m vorhanden?
Felsenmeer / Infozentrum	Ja
Ohlyturm (Reichenbach)	Nein
Kaiserturm / Neunkircher Höhe	Nein
Schannenbacher Moor	Nein
Lautertalhalle (Reichenbach)	Nein
Wanderheim Knoten	Ja

Bezeichnung	Haltestelle < 200m vorhanden?
Gasthaus "Zur Linde" (Gadernh.)	Ja
Hotel "Kuralpe-Kreuzhof"	Ja
Sportplatz (Reichenbach)	Ja
Mühlberg-Stadion (Elmshausen)	Ja
Gewerbegebiet Beedenkirchen	Ja
Seniorenheim Gadernheim	Nein

Ergänzende Mobilitätsangebote

VRNnextbike mit Stationen und Rädern vorhanden.

Stationsdichte: Stationen pro km² Siedlungsfläche.

Einführung von VRNnextbike derzeit (04/2020) in Planung

Carsharing vorhanden. Anbieter: Anzahl Fahrzeuge:

Stationsgebunden mit Stationen => Stationen pro km² Siedlungsfläche

Freefloating: Fahrzeuge pro 1 000 Einwohner

Einführung von Carsharing derzeit (04/2020) in Planung

Sonstige Mobilitätsangebote vorhanden:

- Mitfahrbänke in Reichenbach und Beedenkirchen
- Seniorenfahrdienst des DRK
- Erweiterte Fahrradmitnahme auf Buslinie 665 an Wochenenden zwischen April und Oktober ("Nibelungenbus")

Wünsche und Anmerkungen der Kommune

- Erweiterung Wohnbebauung letzte 5 Jahre: "Im Schneiders Feld" Gadernheim (ca. 15 WE)
- Erweiterung Wohnbebauung in Planung: "Im Schmelzig" Elmshausen (38 WE).
- Felsenmeer: Durchschnittlich 160 000 Besucher pro Jahr; dortige Haltestelle sollte auch an schulfreien Tagen bedient werden.
- Anbindung Staffel, Wurzelbach, Beedenkirchen, Kuralpe sowie Verbindungen in den Landkreis Darmstadt-Dieburg und in Stadt Darmstadt sollten verbessert werden (Details siehe Anhang 3.C).

Fortsetzung Lindenfels

Publikumswirksame Einrichtungen (2/2)**Versorgung**
(Lebensmittel und
Gesundheit)

Bezeichnung	Haltestelle < 200m vorhanden?
EKZ (Nibelungenstr.)	Nein
Medizin. Versorgungszentrum	Ja
Nierenzentrum (Schlierb. Weg)	Ja
Eleonorenklinik	Nein

Bezeichnung	Haltestelle < 200m vorhanden?

**Sonstige
Einrichtungen**

Bezeichnung	Haltestelle < 200m vorhanden?
Rathaus / Burg / Drachendomuseum	Nein
Historische Altstadt	Ja
Freizeitzentrum (Almenweg)	Ja
Campingplatz (Am Zentbuckel)	Nein
Hotel/Gastronomie (Kirchstr.)	Ja
Seniorenwohnheim (Lindenfels)	Ja

Bezeichnung	Haltestelle < 200m vorhanden?
Seminarhotel Seidenbuch	Nein
Glattbacher Hof (FeWo)	Ja
Hotel Wiesengrund	Ja
Sportplatz Winterkasten	Ja

Ergänzende Mobilitätsangebote

VRNnextbike mit Stationen und Rädern vorhanden.
Stationsdichte: Stationen pro km² Siedlungsfläche.

Einführung von VRNnextbike derzeit (04/2020) in Planung

Carsharing vorhanden. Anbieter: Anzahl Fahrzeuge:
 Stationsgebunden mit Stationen => Stationen pro km² Siedlungsfläche
 Freefloating: Fahrzeuge pro 1 000 Einwohner

Einführung von Carsharing derzeit (04/2020) in Planung

Sonstige Mobilitätsangebote vorhanden:

**Wünsche und
Anmerkungen
der Kommune**

- Es finden regelmäßig Veranstaltungen auf der Burg Lindenfels statt
- Erweiterung Wohnbebauung in Planung: Schlierbach (ca. 25 WE), Kolmbach (ca. 25 WE)
- Bessere Verbindungen nach Darmstadt und bessere Anbindung der Eleonorenklinik gewünscht
- Abstimmung zwischen den Buslinien des RMV und des VRN sollte verbessert werden.

Fortsetzung Lorsch

Publikumswirksame Einrichtungen (2/2)**Versorgung**
(Lebensmittel und Gesundheit)

Bezeichnung	Haltestelle < 200m vorhanden?
EKZ (Nibelungenstr.)	Ja
EKZ (Marie-Curie-Str.)	Nein
EKZ (Römerstr.)	Ja
EKZ (Hirschstr.)	Nein
Arztpraxen (Hirschstr.11)	Nein
Arztpraxen (Hirschstr. 55-59)	Ja
Arztpraxis (Alexanderstr.)	Nein

Bezeichnung	Haltestelle < 200m vorhanden?
Arztpraxen (Neckarstr.)	Ja
Arztpraxen (Heppenh.-/G.-Beringer-Str.)	Nein
Ärztelhaus (Lindenstr.)	Ja
Hotel Jäger	Ja
Hotel Karolinger Hof	Ja
Schön-Klink (Aktueller Standort)	Nein
Schön-Klinik (Standort ab 2020)	Ja

Sonstige Einrichtungen

Bezeichnung	Haltestelle < 200m vorhanden?
Kloster/Kl.park/Museumszentrum	Nein
Stadtzentrum (Römer-/Bahnhofstr.)	Nein
Stadtverwaltung	Ja
Vogelpark/Birkengarten	Nein
Waldschwimmbad	Ja
Stadion (Am Birkengarten)	Nein
Sportpark Ehlried / BHB-Werkstatt	Ja
Freilichtlabor Lauresham	Nein

Bezeichnung	Haltestelle < 200m vorhanden?
Theater Sapperlot	Ja
Freizeitanlage Sachsenbuckel	Nein
Friedhof	Nein
Nibelungenhalle	Ja
Seniorenwohnheim (Mannh. Str.)	Nein
Pflegezentrum (H.-v.-Bingen.Str.)	Nein
Gewerbegeb. Sachsenbuckelstr.	Nein
Gewerbegebiet Industriestr.	Nein

Ergänzende Mobilitätsangebote

VRNnextbike mit Stationen und Rädern vorhanden.

Stationsdichte: Stationen pro km² Siedlungsfläche.

Einführung von VRNnextbike derzeit (04/2020) in Planung

Carsharing vorhanden. Anbieter: Anzahl Fahrzeuge:

Stationsgebunden mit Stationen => Stationen pro km² Siedlungsfläche

Freefloating: Fahrzeuge pro 1 000 Einwohner

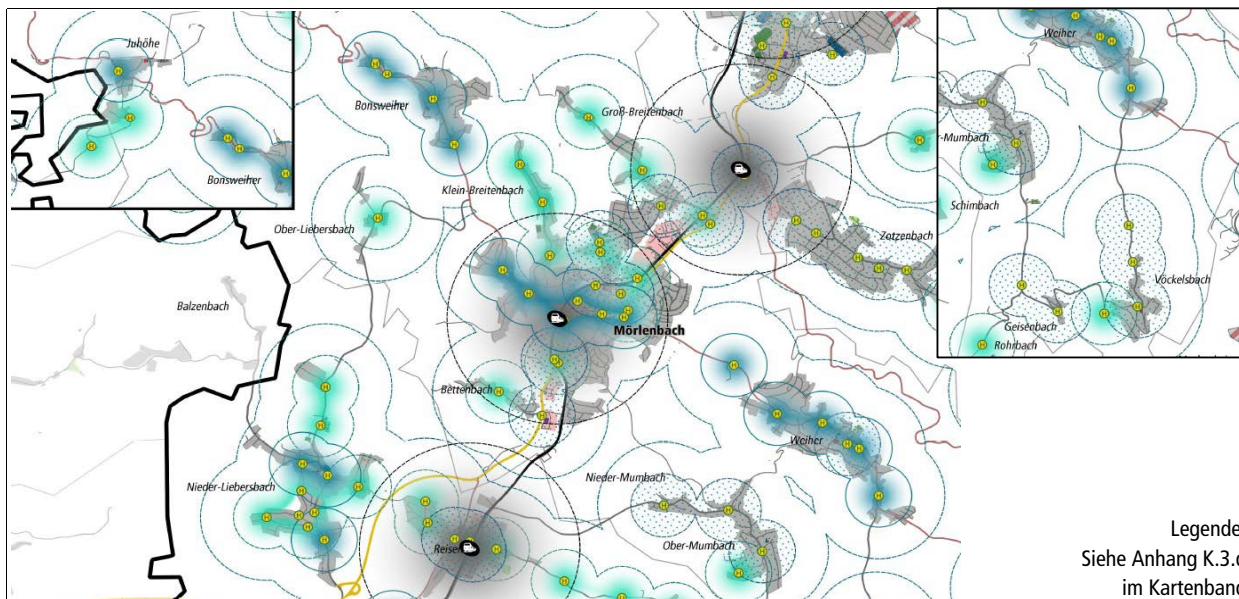
Einführung von Carsharing derzeit (04/2020) in Planung

Sonstige Mobilitätsangebote vorhanden:

Wünsche und Anmerkungen der Kommune

- Erweiterung Wohnbebauung letzte 5 Jahre: "Wiesenteich" (59 WE), "Rödchesberg" (31 WE)
- Starkes Touristenaufkommen u.a. durch Weltkulturerbe Kloster Lorsch und Freilichtlabor Lauresham
- Radwegeverbindung Ri. Heppenheim sollte verbessert werden (vgl. Radverkehrskonzept Lorsch)

Mörtenbach



Zentralörtliche Funktion

Unterzentrum

RegioStar 7-Typologie

Stadtregion
- Mittelstadt, städt. Raum

Gliederung

Name	Einwohner 2016
Bettenbach	160
Bonsweiher	1.155
Groß-Breitenbach	260
Juhöhe	120
Klein-Breitenbach	320
Mörtenbach	5.939
Ober-Liebersbach	145
Ober-Mumbach	965

Name	Einwohner 2016
Vöckelsbach	332
Weier	1.638

Publikumswirksame Einrichtungen (1/2)

Schulen

- B = Berufsschule
- GS = Grundschule
- HS = Hauptschule
- RS = Realschule
- G = Gesamtschule
- GY = Gymnasium
- F = Förderschule

Bezeichnung	Schul-typ	Schüler-zahl (gerundet)
Seebergschule (Zwgst.), Förderschwerpunkt geistige Entwicklung	F	80
Schloßhofschule Mörtenbach	GS	270
Schloßhofschule Weier	GS	50
Weschnitztschule		
Förderschwerpunkt Lernen, emotionale u. soziale Entw.	F	70

Bezeichnung	Schul-typ	Schüler-zahl (gerundet)

Fortsetzung Mörlenbach

Publikumswirksame Einrichtungen (2/2)**Versorgung**
(Lebensmittel und Gesundheit)

Bezeichnung	Haltestelle < 200m vorhanden?
Gemeindezentrum/Altstadt	Ja
EKZ (Groß-Breitenbach)	Ja
EKZ (Josef-Loroch-Str.)	Ja
EKZ (Jahnstr.)	Ja
Ärztelhaus (Rathausplatz)	Ja

Bezeichnung	Haltestelle < 200m vorhanden?
Arztpraxis (Lärchenweg)	Nein
Arztpraxis (Brückenacker)	Nein
Arztpraxis (Schlesierstr.)	Nein
Arztpraxis (Boveristr.)	Nein

Sonstige Einrichtungen

Bezeichnung	Haltestelle < 200m vorhanden?
Gemeindezentrum/Altstadt	Ja
Ortsteilmitte Bonsweiher	Ja
Freizeitcentr./Bürgerhaus (Schulstr.)	Ja
Draisinenbahn (Weinheimer Str.)	Ja
Sportpl./H.-Schütz-Halle (O.-Mumb.)	Nein
Sportplatz/Kulturhalle (Weiher)	Ja
Pflegezentrum (Brückenacker)	Ja

Bezeichnung	Haltestelle < 200m vorhanden?
Seniorenheim (Bonsweiher)	Nein
Seniorenheim (Groß-Breitenbach)	Ja
Hotel/Gastronomie Juhöhe	Ja
Gasth. "Zur Schönen Aussicht" (Weiher)	Ja
Gasth. "Zur Mühle" (Weiher)	Ja
Gasth. "Lindenhof" (Rohrbach)	Nein
Gewerbegeb. (Industrie-/C.-Benz-Str.)	Nein

Ergänzende Mobilitätsangebote

VRNnextbike mit Stationen und Rädern vorhanden.
Stationsdichte: Stationen pro km² Siedlungsfläche.

Einführung von VRNnextbike derzeit (04/2020) in Planung

Carsharing vorhanden. Anbieter: Anzahl Fahrzeuge:
 Stationsgebunden mit Stationen => Stationen pro km² Siedlungsfläche
 Freefloating: Fahrzeuge pro 1 000 Einwohner

Einführung von Carsharing derzeit (04/2020) in Planung

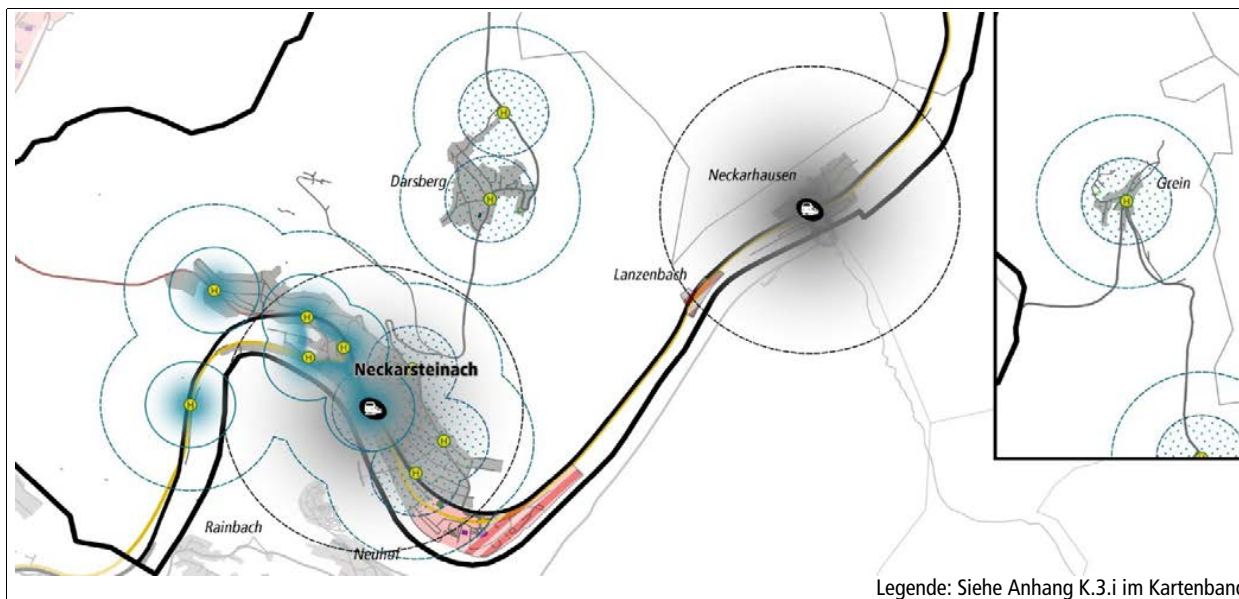
Sonstige Mobilitätsangebote vorhanden:

Wünsche und Anmerkungen der Kommune

- Zu wenige Parkplätze im Bereich des Freizeitentrums Schulstr. (u.a. Bürgerhaus) und am Bahnhof
- Erweiterung Wohnbebauung letzte 5 Jahre: Ca. 20 Bauplätze.
- Erweiterung Gewerbeflächen in Planung: Ca. 4,6 ha
- Weschnitzalbahn: Mehr durchgehende Züge nach Mannheim, Ausweitung Fahrtenangebot in Morgen- und Abendstunden sowie Kapazitätserweiterung wünschenswert.



Neckarsteinach



Zentralörtliche Funktion

Kleinzentrum

RegioStaR 7-Typologie

Stadtregion
- Mittelstadt, städt. Raum

Gliederung

Name	Einwohner 2016
Darsberg	471
Grein	118
Lanzenbach	20
Neckarhausen	313
Neckarsteinach	2.965

Name	Einwohner 2016

Publikumswirksame Einrichtungen (1/2)

Schulen

- B = Berufsschule
- GS = Grundschule
- HS = Hauptschule
- RS = Realschule
- G = Gesamtschule
- GY = Gymnasium
- F = Förderschule

Bezeichnung	Schul-typ	Schüler-zahl (gerundet)
Freiherr-vom-Stein-Schule	GS+HS+RS	380

Bezeichnung	Schul-typ	Schüler-zahl (gerundet)

Fortsetzung Neckarsteinach

Publikumswirksame Einrichtungen (2/2)**Versorgung**
(Lebensmittel und
Gesundheit)

Bezeichnung	Haltestelle < 200m vorhanden?
EKZ (Partikulier-/Industriestr.)	Nein
Arztpraxen (Hauptstr.)	Ja
Arztpraxis (Schillerstr.)	Nein

Bezeichnung	Haltestelle < 200m vorhanden?

**Sonstige
Einrichtungen**

Bezeichnung	Haltestelle < 200m vorhanden?
Stadtzentrum	Ja
Neckarlauer (Neckarstr.)	Ja
Hinterburg/Schadeck	Nein
Vorder-/Mittelburg	Ja
Stangenberghalle	Nein
Vierburgenhalle	Nein
Hotel Vierburgeneck	Ja

Bezeichnung	Haltestelle < 200m vorhanden?
Hotel Neckarblick	Ja
Sportplatz Darsberg	Ja
Camping/Sportplatz (Schönauer Str.)	Ja
Campingplatz (Neckarhausen)	Ja
Zeltplatz Kreuzschlag (Grein)	Nein
Gewerbegebiet (Industriestr.)	Nein

Ergänzende Mobilitätsangebote

VRNnextbike mit Stationen und Rädern vorhanden.
Stationsdichte: Stationen pro km² Siedlungsfläche.

Einführung von VRNnextbike derzeit (04/2020) in Planung

Carsharing vorhanden. Anbieter: Anzahl Fahrzeuge:
 Stationsgebunden mit Stationen => Stationen pro km² Siedlungsfläche
 Freefloating: Fahrzeuge pro 1 000 Einwohner

Einführung von Carsharing derzeit (04/2020) in Planung

Sonstige Mobilitätsangebote vorhanden:

**Wünsche und
Anmerkungen
der Kommune**

Fortsetzung Rimbach

Publikumswirksame Einrichtungen (2/2)**Versorgung**
(Lebensmittel und Gesundheit)

Bezeichnung	Haltestelle < 200m vorhanden?
EKZ (Erikastr.)	Nein
EKZ (Staatsstr.)	Ja
EKZ (Schloßstr.)	Ja
Arztpraxen (Rathausstr./Marktpl.)	Ja
Arztpraxis (Rothenklingenweg)	Ja

Bezeichnung	Haltestelle < 200m vorhanden?
Arztpraxis (Bismarckstr.)	Ja
Arztpraxis (Staatsstr. 46)	Ja
Arztpraxis (Schloßstr.)	Ja
Arztpraxis (Philipp-Reis-Str.)	Ja

Sonstige Einrichtungen

Bezeichnung	Haltestelle < 200m vorhanden?
Gemeindezentr. (Rath.str./Marktpl.)	Ja
Freizeitzentrum Kreiswald	Ja
Freizeitzent./Odw.halle (Kleiststr.)	Ja
Fitnessstudio (Schloßstr.)	Ja
Sportpl./Pfalzbachhalle Mitlechtern	Ja
Sportplatz Zotzenbach	Nein
Trommhalle Zotzenbach	Ja
TraB e.V./Steinertswiese	Nein

Bezeichnung	Haltestelle < 200m vorhanden?
Seniorenwohnheim (Erikastr.)	Nein
Seniorenwohnheim (Mitlechtern)	Ja
Ferienpark Hesselhof (Albersbach)	Nein
Hotel Berghof	Nein
Hotel Ins Scholze	Ja
Gewerbegeb. Lauten-Weschnitz	Ja
Gewerbegeb. Zotzenbach	Nein

Ergänzende Mobilitätsangebote

VRNnextbike mit Stationen und Rädern vorhanden.
Stationsdichte: Stationen pro km² Siedlungsfläche.

Einführung von VRNnextbike derzeit (04/2020) in Planung

Carsharing vorhanden. Anbieter: Anzahl Fahrzeuge:
 Stationsgebunden mit Stationen => Stationen pro km² Siedlungsfläche
 Freefloating: Fahrzeuge pro 1 000 Einwohner

Einführung von Carsharing derzeit (04/2020) in Planung

Sonstige Mobilitätsangebote vorhanden:

Wünsche und Anmerkungen der Kommune

- Erweiterung Wohnbebauung in Planung: Zotzenbach-Krehberg (120-150 WE)
 - Hohes Aufkommen im Fußverkehr entlang B38 zw. Bahnhof und Martin-Luther-Schule durch Schüler
 - Zwischen Rimbach und Heppenheim soll eine direkte Busverbindung hergestellt werden (Details siehe Anhang 3.C)

Fortsetzung Viernheim

Publikumswirksame Einrichtungen (2/2)**Versorgung**
(Lebensmittel und Gesundheit)

Bezeichnung	Haltestelle < 200m vorhanden?
Stadtzentrum (Rathausstr.)	Ja
EKZ (Walter-Oehmichen-Str.)	Ja
EKZ (Heidelberger Str. 9-20)	Nein
EKZ/Arztpraxis (Heidelb. Str. 42-48)	Nein
EKZ (Heidelberger Str. 61)	Ja
EKZ (Wiesenstr.)	Nein
EKZ/Arztpraxis (Th.-Heuss-Allee)	Ja

Bezeichnung	Haltestelle < 200m vorhanden?
EKZ (Mannheimer Str. 127)	Nein
EKZ/Arztpraxen (August-Bebel-Str.)	Ja
St. Josef-Krankenhaus	Ja
Ärztehaus (Walter-Gropius-Allee)	Ja
Arztpraxis (Am Königsacker)	Nein
Arztpraxis (Peter-Delp-Str.)	Ja

Sonstige Einrichtungen

Bezeichnung	Haltestelle < 200m vorhanden?
Rhein-Neckar-Zentrum/Kino	Ja
Freizeitzentrum (Industriestr.)	Ja
Freizeit zentr./Gew.geb. (Alte Mannh.Str.)	Nein
Familien sportpark West	Nein
Treff im Bahnhof	Ja
Bürgerhaus	Ja
Hotel "NH Mannheim Viernheim"	Ja

Bezeichnung	Haltestelle < 200m vorhanden?
Hotel "Am Königshof"	Ja
Hotel Schwyzerhüsli	Ja
Hotels (Mannheimer-/Kiesstr.)	Ja
Best Western Hotel	Ja
Hotel Andermann	Ja
Hotel Fetsch	Ja
Waldfriedhof	Ja

Ergänzende Mobilitätsangebote

VRNnextbike mit Stationen und Rädern vorhanden.

Stationsdichte: Stationen pro km² Siedlungsfläche.

Einführung von VRNnextbike derzeit (04/2020) in Planung

Carsharing vorhanden. Anbieter: Anzahl Fahrzeuge:

Stationsgebunden mit Stationen => Stationen pro km² Siedlungsfläche

Freefloating: Fahrzeuge pro 1 000 Einwohner

Einführung von Carsharing derzeit (04/2020) in Planung

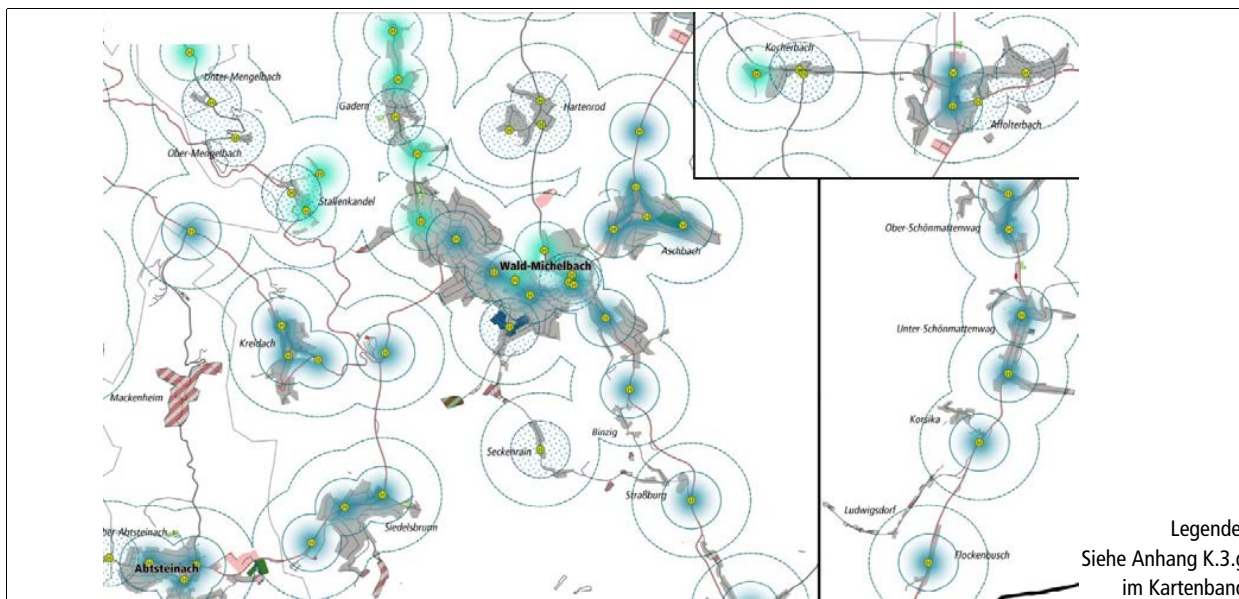
Sonstige Mobilitätsangebote vorhanden:

Wünsche und Anmerkungen der Kommune

- Erweiterung Wohnbebauung letzte 5 Jahre: "Schmittsberg II" (ca. 170 WE)
- Erweiterung Wohnbebauung in Planung: "Bannholzgraben II" (ca. 40 WE)
- Fahrdienste für mobilitätseingeschränkte Menschen sollten eingerichtet, die Kapazität in den Bussen für Rollstühle und Kinderwägen erhöht und die Barrierefreiheit im Allgemeinen verbessert werden
- Taktung sollte mit Blick auf Umsteigezeiten und in den letzten Jahren zugenommenen Verkehrsaufkommen, Lieferverkehr etc. (Hindernisse für Busverkehr) überprüft werden.
- Sportgebiet West und Gewerbegebiete 3 und 4 (Heidelberger Str.) sind nicht durch ÖPNV erschlossen.



Wald-Michelbach



Zentralörtliche Funktion

Unterzentrum

RegioStaR 7-Typologie

Ländliche Region
- Städtischer Raum

Gliederung

Name	Einwohner 2016
Affolterbach	1.148
Aschbach	1.175
Binzig	40
Gadern	471
Hartenrod	232
Kocherbach	226
Korsika	40
Kraidach	437

Name	Einwohner 2016
Ober-Mengelbach	40
Ober-Schönmattenweg	474
Seckenrain	70
Siedelsbrunn	1.075
Stallenkandel	50
Straßburg	80
Unter-Schönmattenweg	914
Wald-Michelbach	4.229

Publikumswirksame Einrichtungen (1/2)

Schulen

- B = Berufsschule
- GS = Grundschule
- HS = Hauptschule
- RS = Realschule
- G = Gesamtschule
- GY = Gymnasium
- F = Förderschule

Bezeichnung	Schul-typ	Schüler-zahl (gerundet)
Adam-Karillon-Schule/MAK	GS	240
Eugen-Bachmann-Schule	HS+RS	410
Überwald-Gymnasium	GY	610
Grundschule Schimmeldewog	GS	70

Bezeichnung	Schul-typ	Schüler-zahl (gerundet)



Fortsetzung Wald-Michelbach

Publikumswirksame Einrichtungen (2/2)**Versorgung**
(Lebensmittel und Gesundheit)

Bezeichnung	Haltestelle < 200m vorhanden?
Gemeindezentr. (Ludwigstr./l.d.Gass)	(Ja)*
* Ausnahme: Einzelne Randbereiche	
EKZ (Am Bahndamm)	Nein
EKZ (Hofwiese Affolterbach)	Ja
Systemios-Klinik Siedelsbrunn	Nein

Bezeichnung	Haltestelle < 200m vorhanden?
Arztpraxis (Gaderner Str.)	Ja
Arztpraxis (Poststr.)	Nein
Arztpraxen (Ludwigstr.)	Ja
Arztpraxis (Schwalbengasse 11)	Ja
Arztpraxis (Konradsweg)	Nein

Sonstige Einrichtungen

Bezeichnung	Haltestelle < 200m vorhanden?
Sommerrodelbahn/Kletterwald	Nein
Solardraisine	Nein
Freizeitcentr. (Rudi-Wünzer-Str.)	Ja
Waldschwimmbad/Campingpl.	Nein
Campingplatz Gräber (Tromm)	Nein
Sportplatz Affolterbach	Nein
Sportpl./Mehrzw.halle Aschbach	Ja
Mehrzweckhalle Kocherbach	Nein
Bürgerhaus Siedelsbrunn	Ja
Haus des Gastes (O.-Schönw.wag)	Nein
Kloster "Buddhas Weg" (Siedelsbr.)	Ja

Bezeichnung	Haltestelle < 200m vorhanden?
Geopark-Infozentrum (Aschbach)	Ja
Seniorenwohnheim "Am Wald"	Nein
Seniorenwohnheim (Am Bahnhof)	Nein
Seniorenwohn. (Bgm.-Bachmann-Str.)	Nein
Seniorenwohnheim (Bergweg)	Ja
Pflegeheim (Lotzenweg)	Nein
Pflegeheim (Finkenstr.)	Nein
Hotel Birkenhof	Nein
Odenwald-Institut (Tromm)	Nein
IGENA-Industriepark	Ja

Ergänzende Mobilitätsangebote

VRNnextbike mit Stationen und Rädern vorhanden.

Stationsdichte: Stationen pro km² Siedlungsfläche.

Einführung von VRNnextbike derzeit (04/2020) in Planung

Carsharing vorhanden. Anbieter: Anzahl Fahrzeuge:

Stationsgebunden mit Stationen => Stationen pro km² Siedlungsfläche

Freefloating: Fahrzeuge pro 1 000 Einwohner

Einführung von Carsharing derzeit (04/2020) in Planung

Sonstige Mobilitätsangebote:



Fortsetzung Wald-Michelbach

**Wünsche und
Anmerkungen
der Kommune**

- Erweiterung Wohnbebauung in Planung: "Pfeifersacker" (ca. 30-40 Bauplätze)
- Reaktivierung Überwaldbahn, Einrichtung neuer Haltestellen, Anpassung von Tarifregelungen, Verbesserung der Anbindung von Unter-Schönmattenweg, Herstellung besserer Verbindungen in den Odenwaldkreis, Verbesserung Anbindung der Ortsteile, Angebotsausweitungen, Ausbau Mobilitätsmanagement (Details siehe Anhang 3.C)

Fortsetzung Zwingenberg

Publikumswirksame Einrichtungen (2/2)**Versorgung**
(Lebensmittel und Gesundheit)

Bezeichnung	Haltestelle < 200m vorhanden?
EKZ (Platanenallee)	Ja
EKZ (Heidelberger Str./K67)	Ja
EKZ (Anna-/Heinrichstr.)	Nein
Arztpraxen (Darmstädter-/Bhf.str.)	Ja

Bezeichnung	Haltestelle < 200m vorhanden?
Arztpraxis (Alsbacher Str.)	Ja

Sonstige Einrichtungen

Bezeichnung	Haltestelle < 200m vorhanden?
Stadtzentrum	Ja
Sportplätze (I.d.Tagweide/Am Sportpl.)	Nein
Sportplätze Rodau	Ja
Gewerbegebiet (Gernsheimer Str.)	Nein
Gewerbegebiet (Am Falltor)	(Ja)*

* Ausnahme: Einzelne Randbereiche

Bezeichnung	Haltestelle < 200m vorhanden?
Gewerbegebiet (SurTec-Str.)	Nein
Hotel (Bahnhofstr.)	Ja
Jugendherberge	Nein

Ergänzende Mobilitätsangebote

VRNnextbike mit Stationen und Rädern vorhanden.

Stationsdichte: Stationen pro km² Siedlungsfläche.

Einführung von VRNnextbike derzeit (04/2020) in Planung

Carsharing vorhanden. Anbieter: Anzahl Fahrzeuge:

Stationsgebunden mit Stationen => Stationen pro km² Siedlungsfläche

Freefloating: Fahrzeuge pro 1 000 Einwohner

Einführung von Carsharing derzeit (04/2020) in Planung

Sonstige Mobilitätsangebote vorhanden:

Wünsche und Anmerkungen der Kommune

- Verbesserung der Schülerbeförderung mit Blick auf Nachmittagsbetreuung; Schaffung fest bedienter Busverbindung zwischen Zwingenberg und Rodau; Buslinie 676 sollte bis "Alsbach, Am Hinkelstein" geführt werden (Details siehe Anhang 3.C)