















Linienetzplan Stadt Zweibrücken

Legende

-  Haltestelle
-  Haltestelle nur in eine Richtung
-  Endstation
-  Bahn
-  Umsteigemöglichkeiten
-  Liniennummer

Stadtbus Zweibrücken

Wir sind 

-  221 Rimschweiler – Ixheim – Stadtmitte – Hbf – Gleiwitzstraße
-  222 Hengstbach – Mittelbach – Globus – Europaring
-  223 Wattweiler – Beckerswäldchen – Stadtmitte – Kaiserstraße – Bubenhausen
-  224 Pasteurstraße (Fasanerieberg) – Stadtmitte – Otterstein (Niederauerbach)
-  225 J.-F.-Kennedy-Straße (Niederauerbach) – Stadtmitte – Pasteurstraße (Fasanerieberg) – (Flughafen/Fashion Outlet)
-  226 Kreuzberg (Hochschule) – Hbf – Stadtmitte – Flughafen/Fashion Outlet
-  228 Stadtmitte(ZOB) – Tadano Demag – Europaring – Fuchslöcher – Hbf
-  229 Gleiwitzstraße (Langental) – Ixheim – Stadtmitte – Europaring (Ernstweiler) – Wolfsloch (Bubenhausen)

